470000 480000

2150000 2140000 2130000

Simbología

- Estados
- Zona de estudio
- Microcuencas
- RIOS
- <all other values>

CLASE_GEOL

- Basalto
- Ignea extrusiva intermedi
- Toba
- suelo aluvial
- suelo lacustre
- Alcaldías CDMX
- Suelo de Conservación
- Vialidades

N

Estado de México

Miguel Hidalgo

Cuauhtémoc

Benito Juárez

Cuajimalpa de Morelos

Álvaro Obregón

Coyoacán

Ciudad De México

La Magdalena Contreras

Tlalpan

Estado de México

al la T B Igei

Zona de estudio en Cd. Mx.

Estado de México
Azcapotzalco
Gustavo A. Madero
Cuauhtémoc
Miguel Hidalgo
Iztacalco
Benito Juárez
Iztapalapa
Álvaro Obregón
Coyoacán
Ciudad De México
Tláhuac
Xochimilco
Tlalpan
Milpa Alta
Morelos

0 0.75 1.5 3 4.5 6 Km

Programa de restauración ambiental Sierra de las Cruces, Ciudad de México.
Hacia un modelo social incluyente

MR - 01

Criterios para la delimitación de la zona de estudio

Fuente:.....Marco Geoestadístico.INEGI, 2020.
.....Atlas de Suelo de Conservación.GDF, 2012.
.....CEM. INEGI, 2013.
Esferoide: .....WGS 1984
Proyección:..... UTM 14 N
Cuadrícula cada .....10 000 metros
Escala:..... 1: 100 000

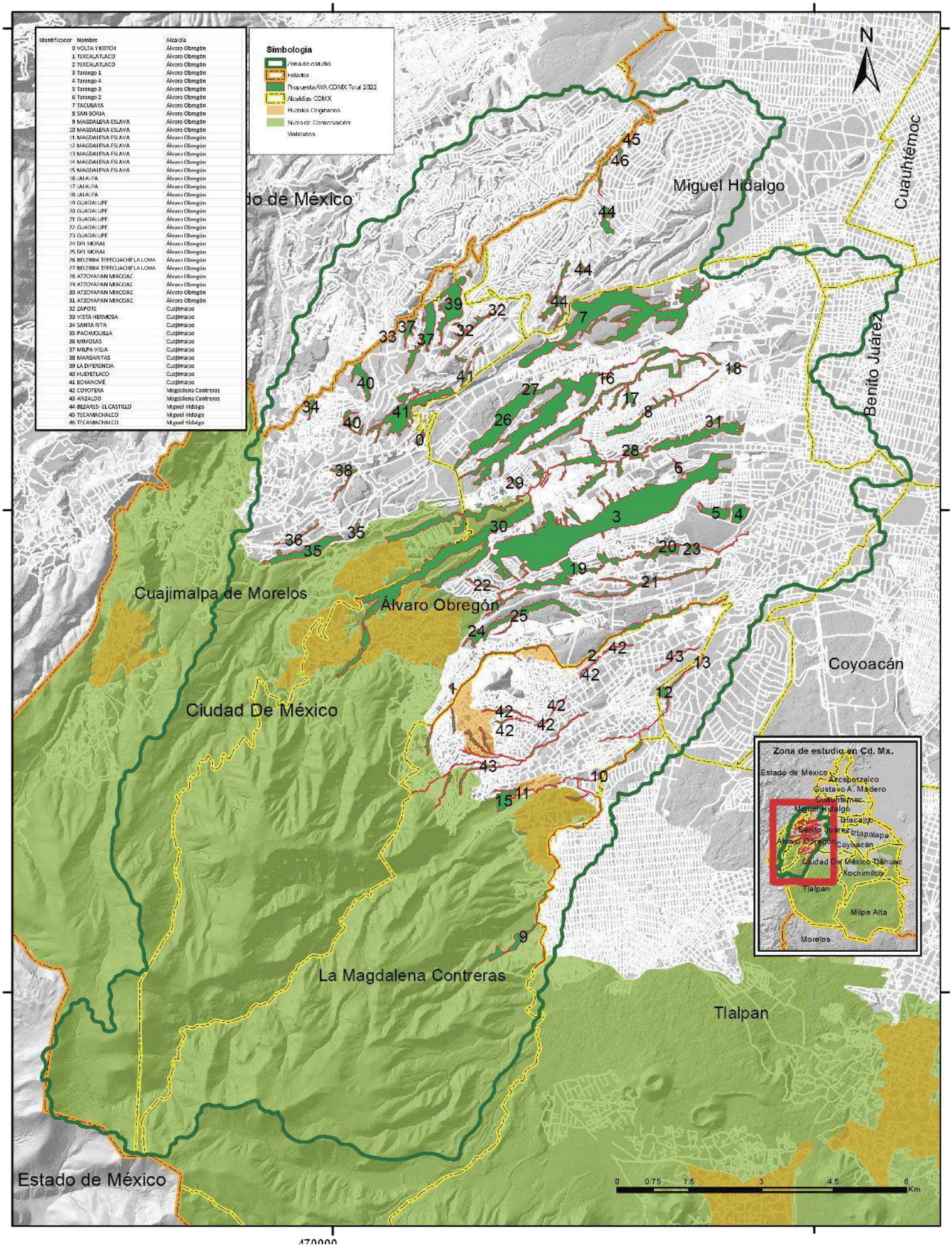

GOBIERNO DE LA CIUDAD DE MÉXICO

CESA CDMX Consejo Económico Social y Ambiental de la Ciudad de México

COORDINACIÓN DE HUMANIDADES

PUEC UNAM

Programa de restauración ambiental Sierra de las Cruces, Ciudad de México.
Hacia un modelo social incluyente

MR - 02

Delimitación regional

Fuente: Marco Geoestadístico INEGI, 2020
Atlas de Suelo de Conservación GDF, 2012.
CEM INEGI, 2013
Esferoide: WGS 1984
Proyección: UTM 14 N
Cuadrícula cada: 10 000 metros
Escala: 1: 100 000

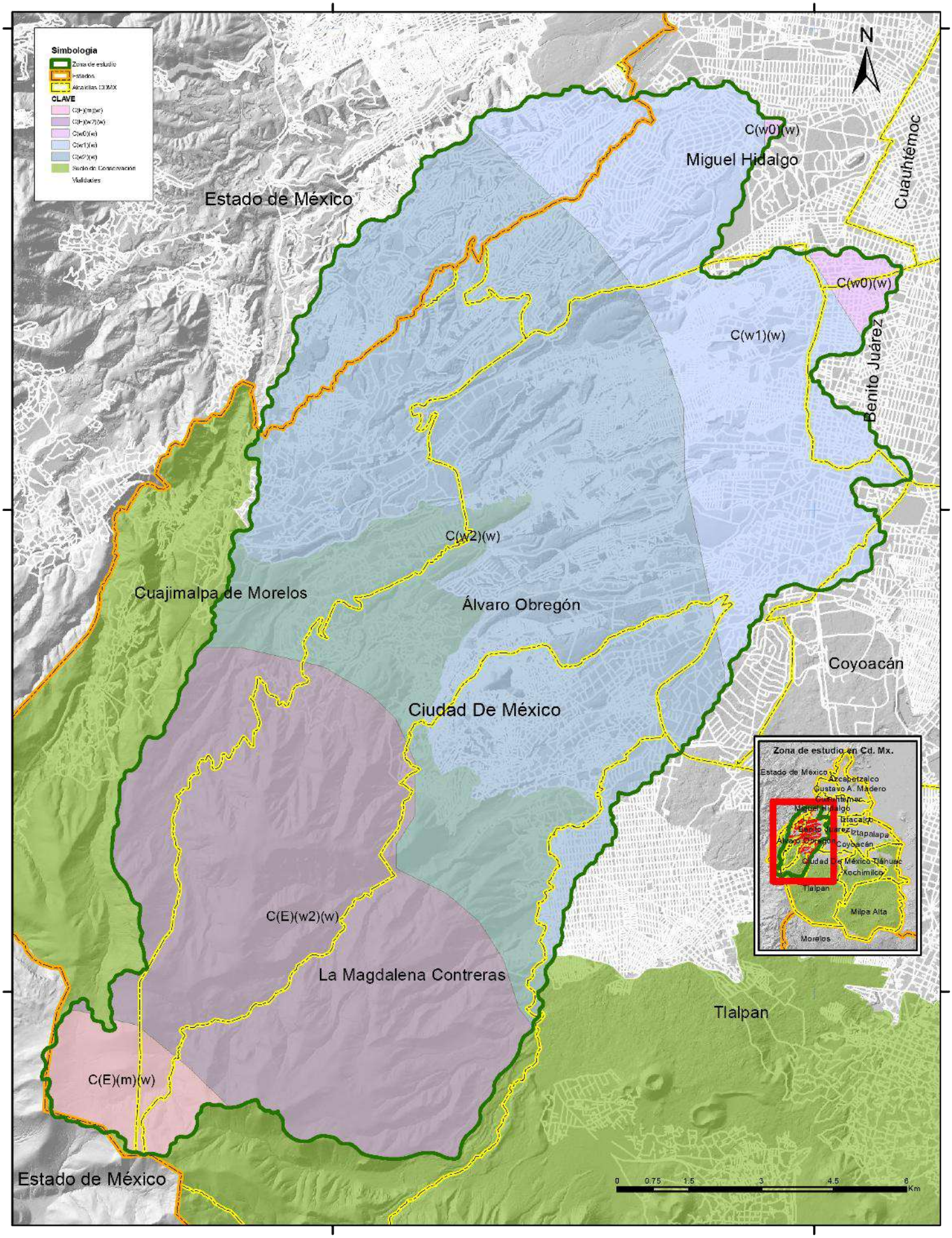

GOBIERNO DE LA CIUDAD DE MÉXICO

CESA CDMX Consejo Económico Social y Ambiental de la Ciudad de México

COORDINACIÓN DE HUMANIDADES

PUEC UNAM

Programa de restauración ambiental Sierra de las Cruces, Ciudad de México.
Hacia un modelo social incluyente

MR - 03

Unidades climaticas

Fuente: Marco Geoestadístico INEGI, 2020
Atlas de Suelo de Conservación CDF, 2012.
CEM INEGI, 2013
Esferoide: WGS 1984
Proyección: UTM 14 N
Cuadrícula cada: 10 000 metros
Escala: 1: 100 000

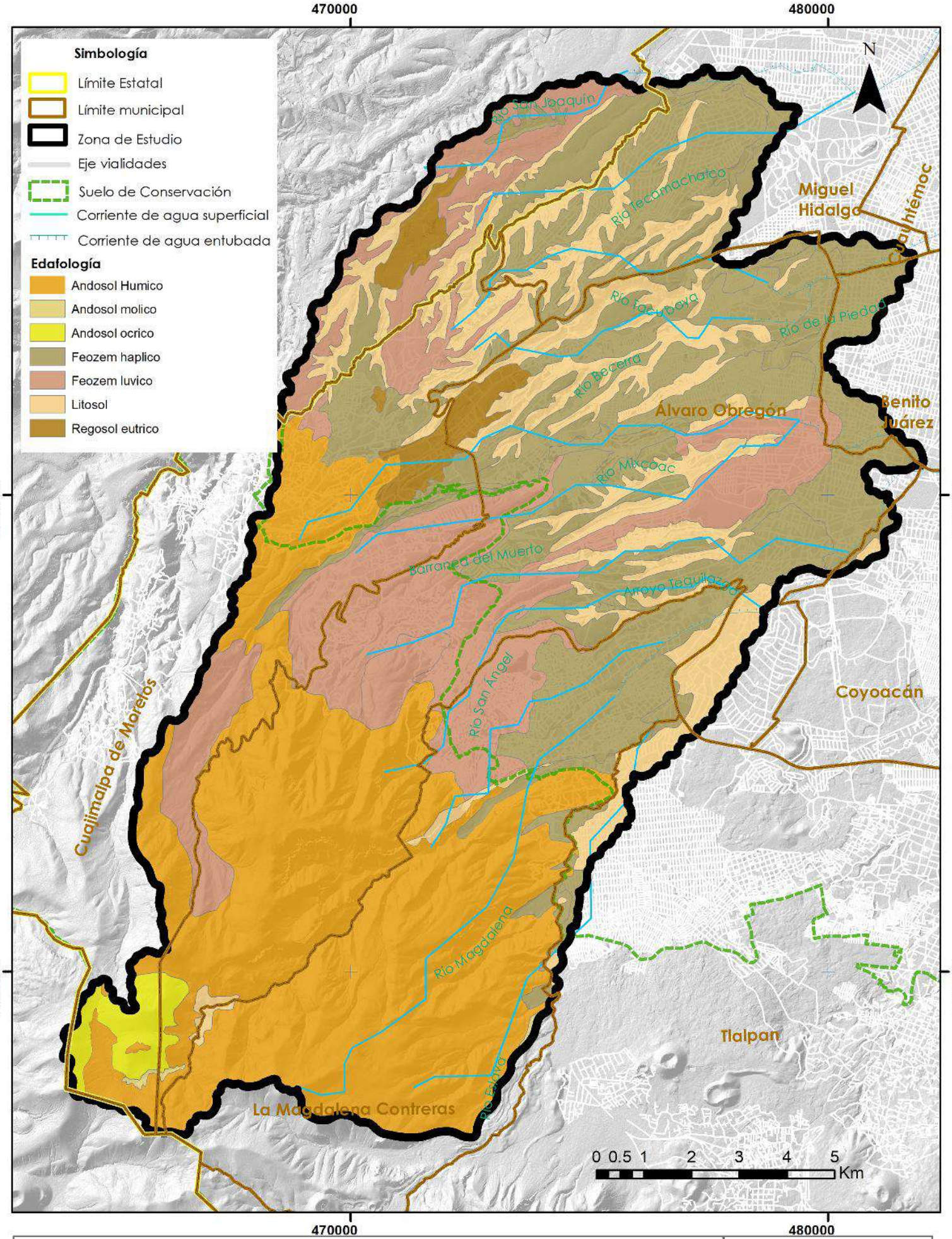

GOBIERNO DE LA CIUDAD DE MÉXICO

CESA CDMX Consejo Económico Social y Ambiental de la Ciudad de México

COORDINACIÓN DE HUMANIDADES

PUEC UNAM

Programa de restauración ambiental Sierra de las Cruces, Ciudad de México.
Hacia un modelo social incluyente

MR - 04

Unidades edafológicas

Fuente: Marco Geoestadístico INEGI, 2020
Atlas de Suelo de Conservación, GDF, 2012.
CEM, INEGI, 2013
Esferoide: WGS 1984
Proyección: UTM 14 N
Cuadrícula cada: 10 000 metros
Escala: 1: 100 000

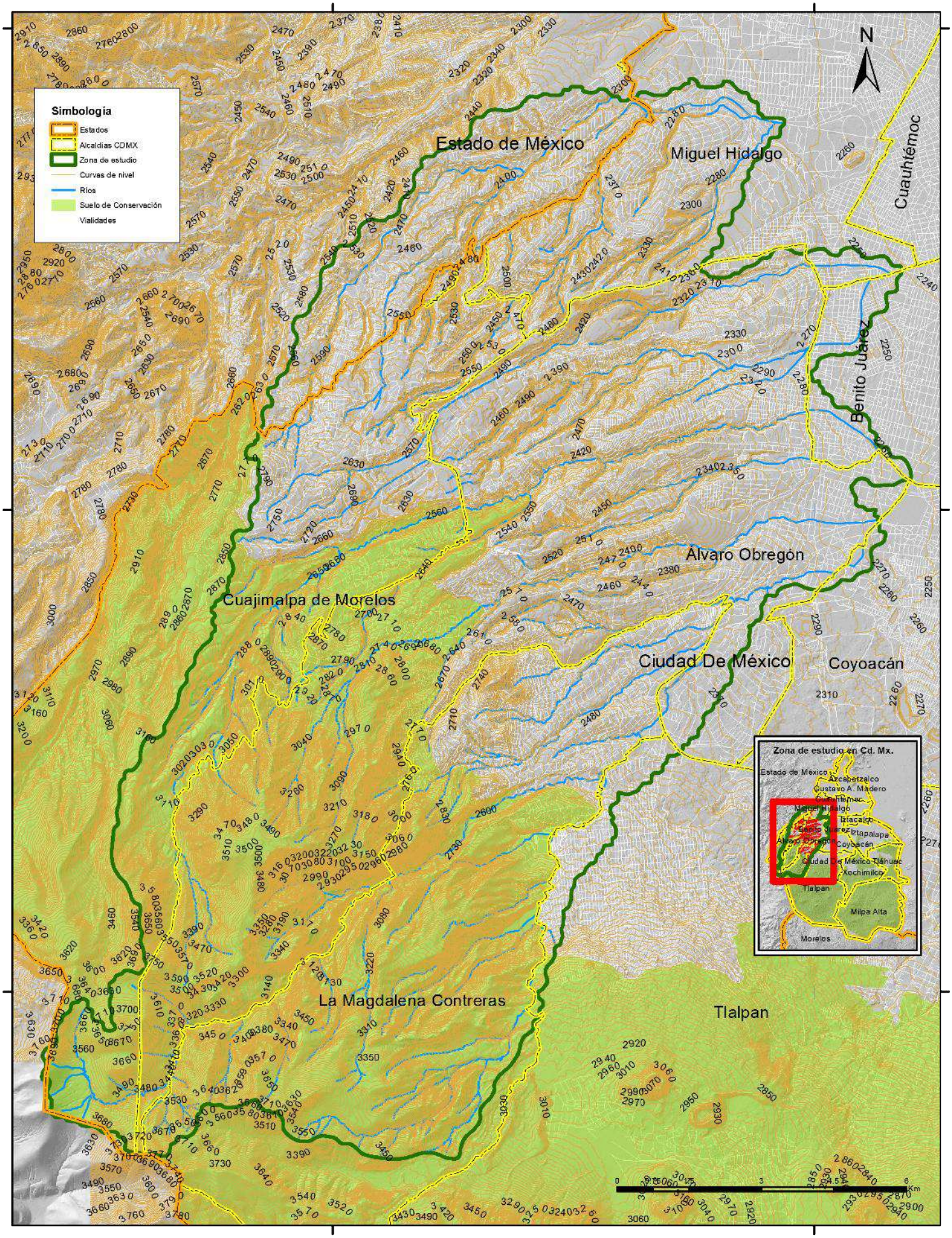

GOBIERNO DE LA CIUDAD DE MÉXICO

CESA CDMX Consejo Económico Social y Ambiental de la Ciudad de México

COORDINACIÓN DE HUMANIDADES

PUEC UNAM

Programa de restauración ambiental Sierra de las Cruces, Ciudad de México.
Hacia un modelo social incluyente

MR - 05

Topografía

Fuente: Marco Geoestadístico INEGI, 2020
Atlas de Suelo de Conservación CDI, 2012.
CEM INEGI, 2013
Esferoide: WGS 1984
Proyección: UTM 14 N
Cuadrícula cada: 10 000 metros
Escala: 1: 100 000

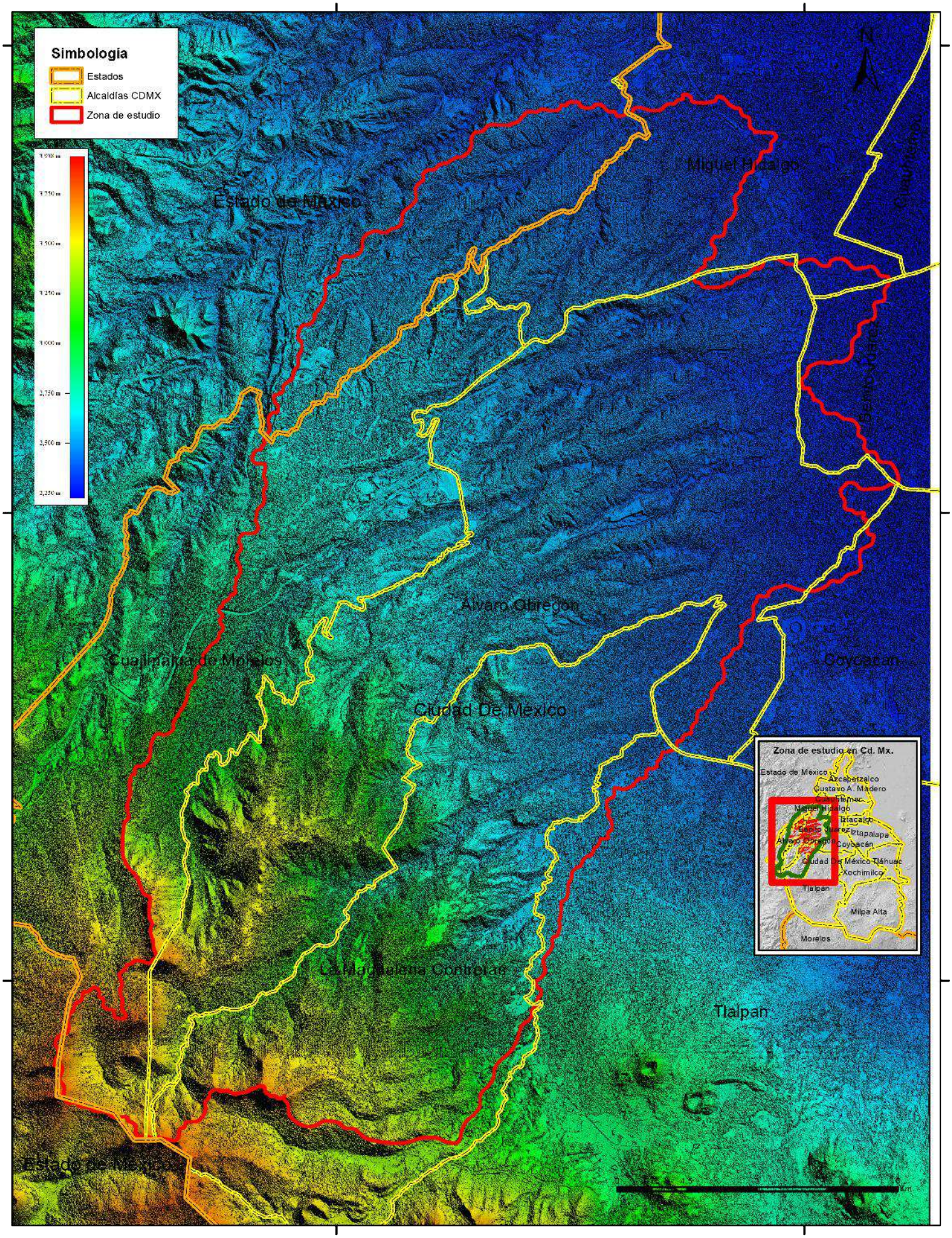

GOBIERNO DE LA CIUDAD DE MÉXICO

CESA CDMX Consejo Económico Social y Ambiental de la Ciudad de México

COORDINACIÓN DE HUMANIDADES

PUEC UNAM

Programa de restauración ambiental Sierra de las Cruces, Ciudad de México.
Hacia un modelo social incluyente

MR - 06

Hipsometría

Fuente: Marco Geoestadístico INEGI, 2020
Atlas de Suelo de Conservación GDF, 2012.
CEM INEGI, 2013
Esferoide: WGS 1984
Proyección: UTM 14 N
Cuadrícula cada: 10 000 metros
Escala: 1: 100 000

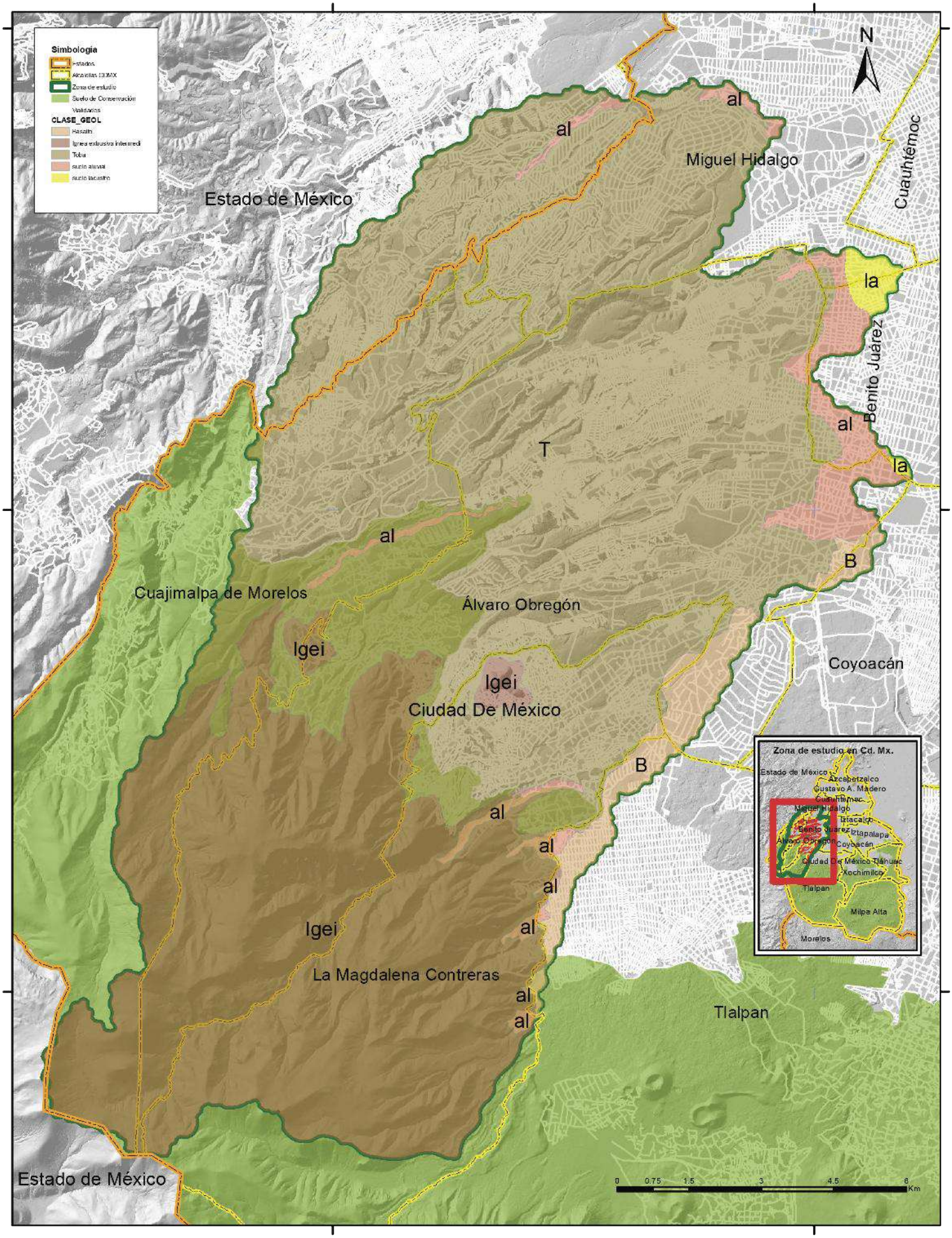

GOBIERNO DE LA CIUDAD DE MÉXICO

CESA CDMX Consejo Económico Social y Ambiental de la Ciudad de México

COORDINACIÓN DE HUMANIDADES

PUEC UNAM

Programa de restauración ambiental Sierra de las Cruces, Ciudad de México.
Hacia un modelo social incluyente

MR - 07

Unidades Geológicas

Fuente: Marco Geoestadístico INEGI, 2020
Atlas de Suelo de Conservación GDF, 2012.
CEM INEGI, 2013
Esferoide: WGS 1984
Proyección: UTM 14 N
Cuadrícula cada: 10 000 metros
Escala: 1: 100 000

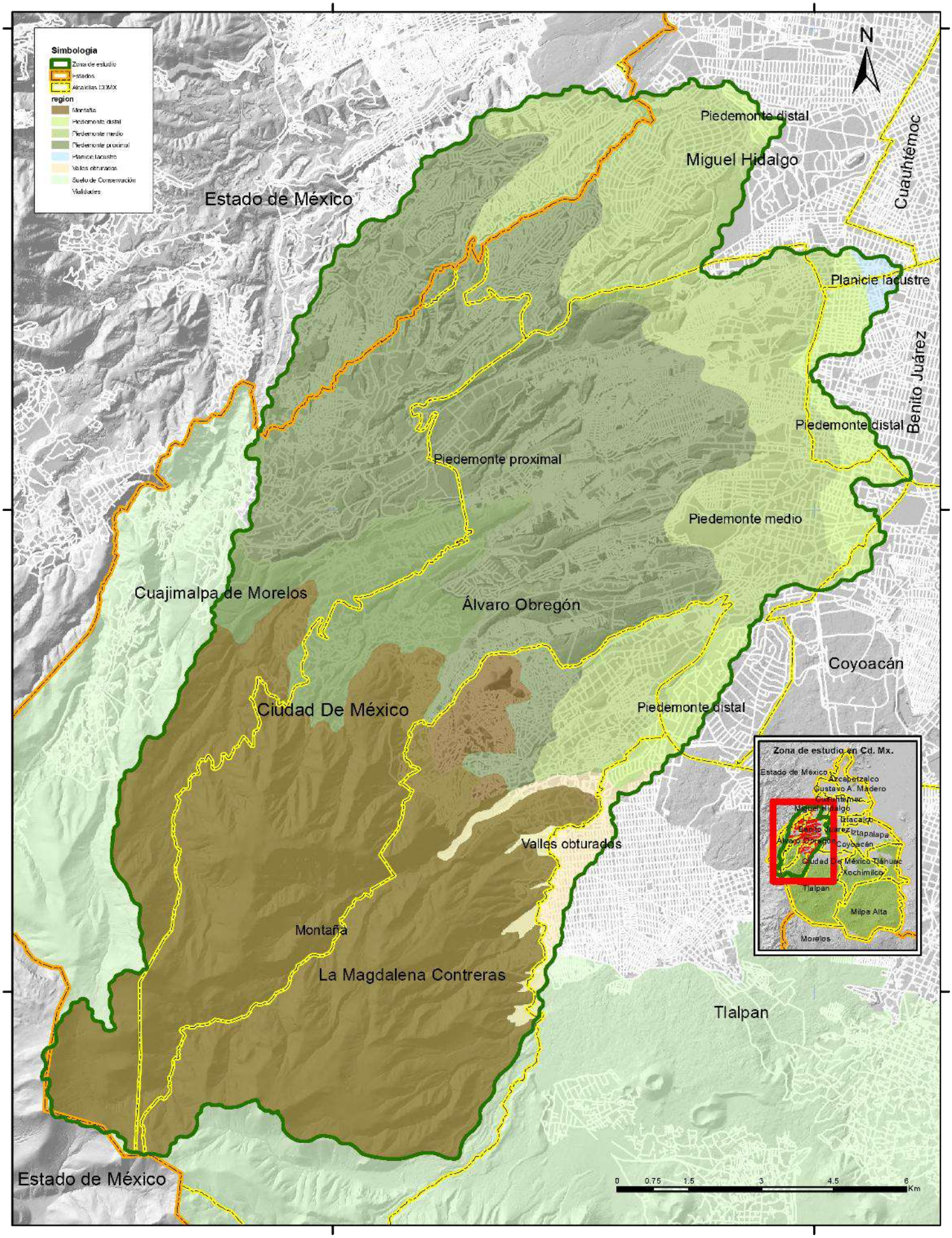

GOBIERNO DE LA CIUDAD DE MÉXICO

CESA CDMX Consejo Económico Social y Ambiental de la Ciudad de México

COORDINACIÓN DE HUMANIDADES

PUEC UNAM

Programa de restauración ambiental Sierra de las Cruces, Ciudad de México.
Hacia un modelo social incluyente

MR - 08

Geomorfología

Fuente: Marco Geoestadístico INEGI, 2020
Atlas de Suelo de Conservación GDF, 2012.
CEM INEGI, 2013
Esferoide: WGS 1984
Proyección: UTM 14 N
Cuadrícula cada: 10 000 metros
Escala: 1: 100 000

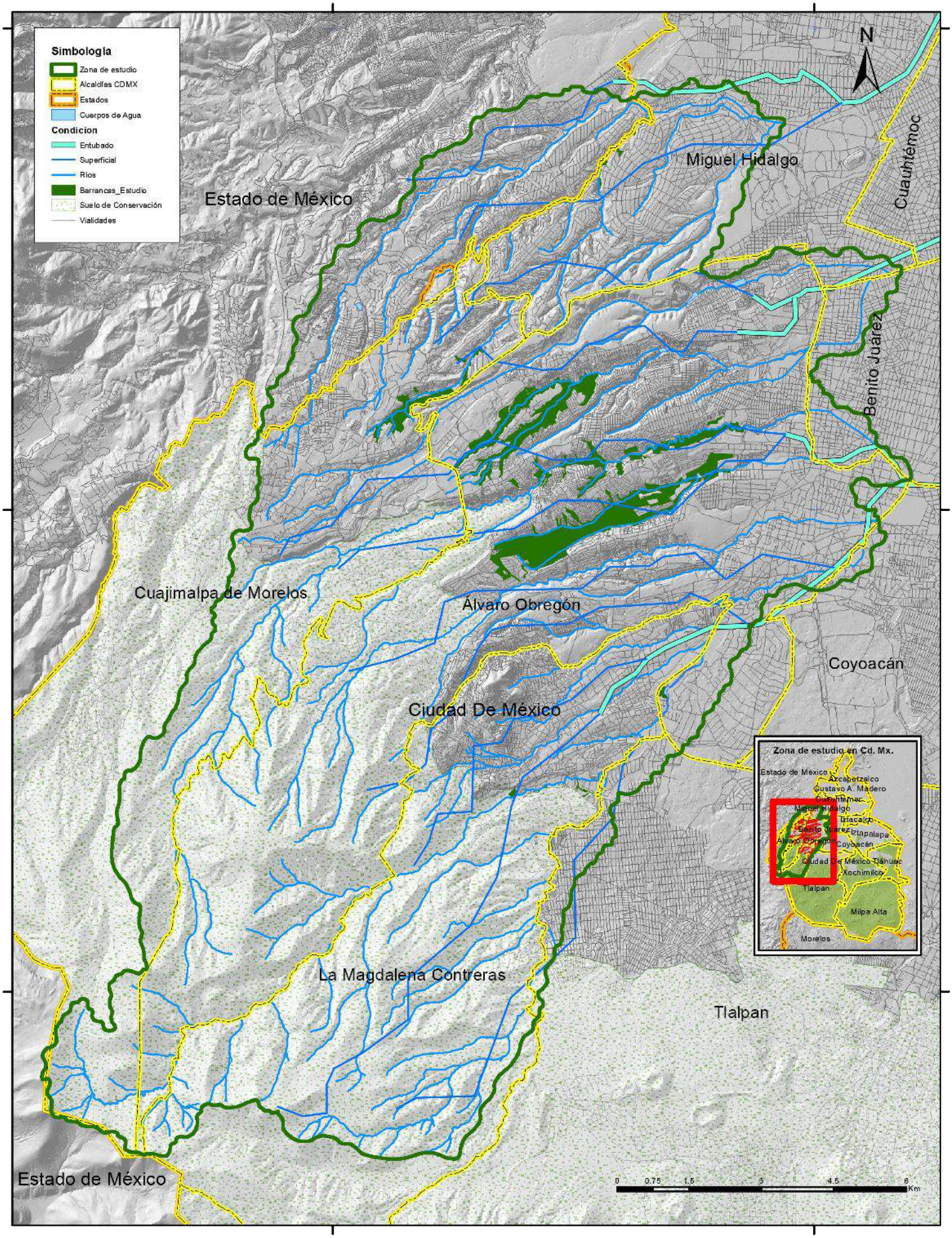

GOBIERNO DE LA CIUDAD DE MÉXICO

CESA CDMX Consejo Económico Social y Ambiental de la Ciudad de México

COORDINACIÓN DE HUMANIDADES

PUEC UNAM

Programa de restauración ambiental Sierra de las Cruces, Ciudad de México.
Hacia un modelo social incluyente

MR - 09

Hidrología

Fuente: Marco Geoestadístico INEGI, 2020
Atlas de Suelo de Conservación, CDF, 2012.
CEM, INEGI, 2013
Esferoide: WGS 1984
Proyección: UTM 14 N
Cuadrícula cada: 10 000 metros
Escala: 1: 100 000

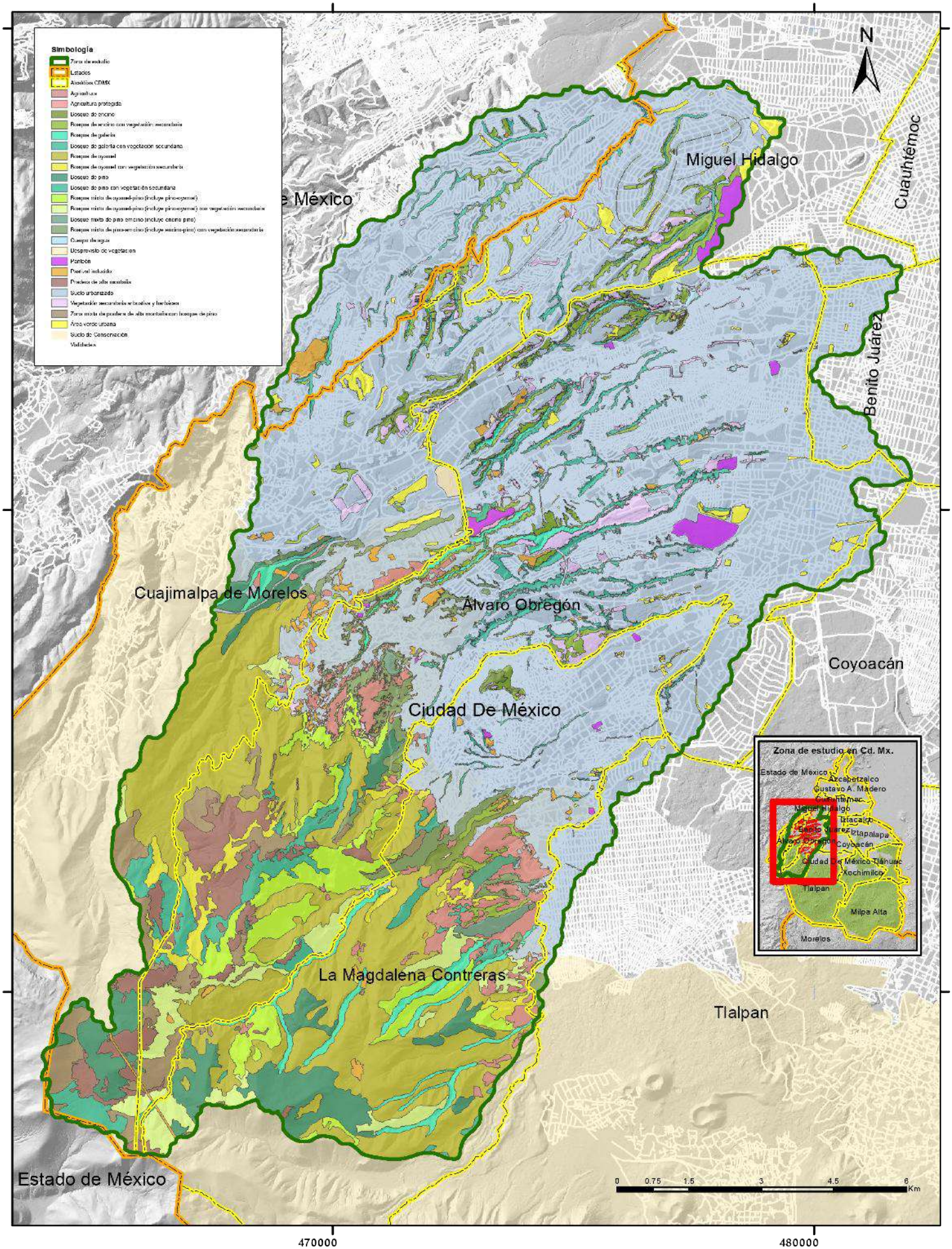

GOBIERNO DE LA CIUDAD DE MÉXICO

CESA CDMX Consejo Económico Social y Ambiental de la Ciudad de México

COORDINACIÓN DE HUMANIDADES

PUEC UNAM

Programa de restauración ambiental Sierra de las Cruces, Ciudad de México.
Hacia un modelo social incluyente

MR - 10

Uso de suelo y vegetación

Fuente: Marco Geoestadístico INEGI, 2020
Atlas de Suelo de Conservación, GDF, 2012.
CEM, INEGI, 2013
Esferoide: WGS 1984
Proyección: UTM 14 N
Cuadrícula cada: 10 000 metros
Escala: 1: 100 000

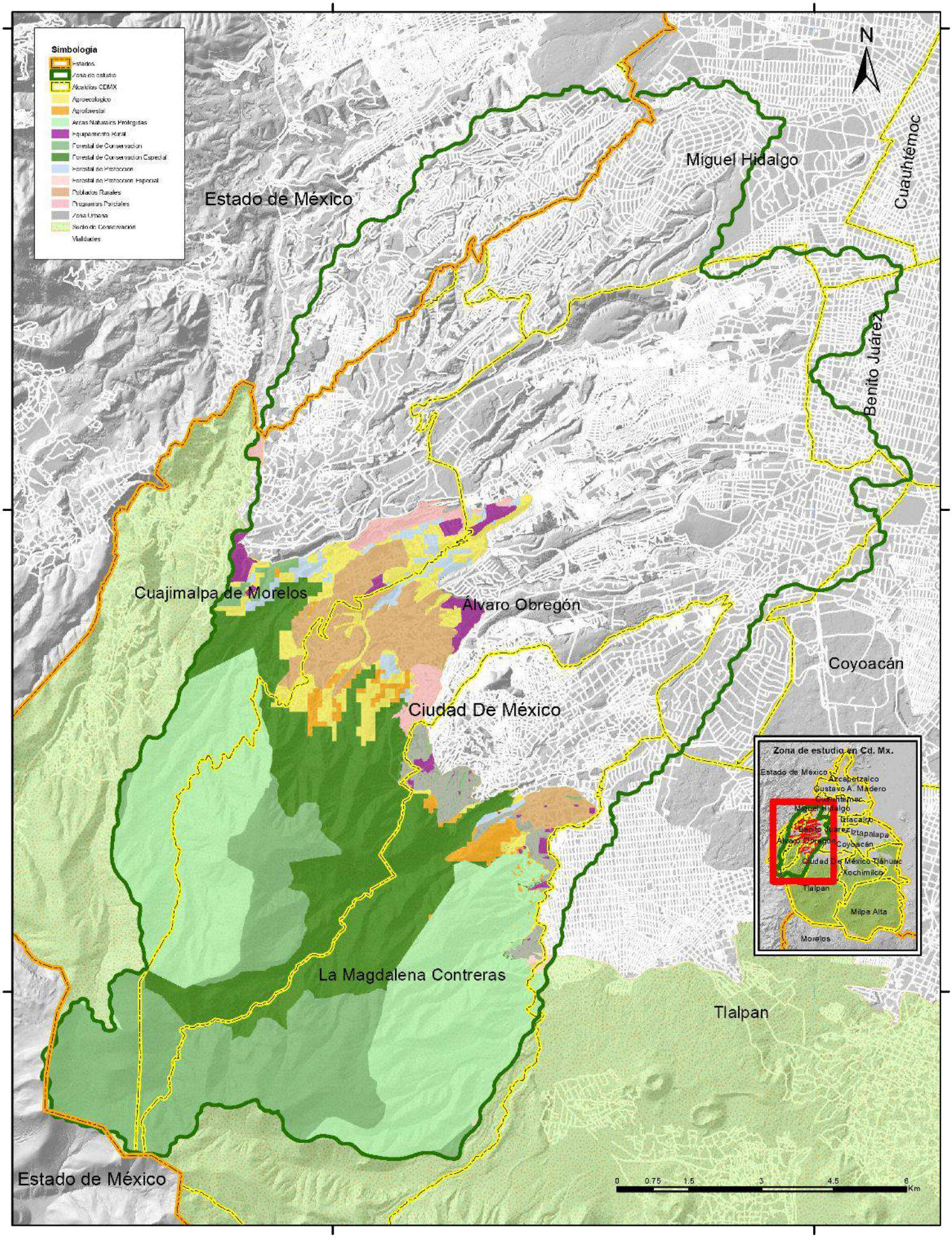

GOBIERNO DE LA CIUDAD DE MÉXICO

CESA CDMX Consejo Económico Social y Ambiental de la Ciudad de México

COORDINACIÓN DE HUMANIDADES

PUEC UNAM

Programa de restauración ambiental Sierra de las Cruces, Ciudad de México.
Hacia un modelo social incluyente

MR - 11

Categorías de conservación

Fuente: Marco Geoestadístico INEGI, 2020
Atlas de Suelo de Conservación GDF, 2012.
CEM INEGI, 2013
Esferoide: WGS 1984
Proyección: UTM 14 N
Cuadrícula cada: 10 000 metros
Escala: 1: 100 000

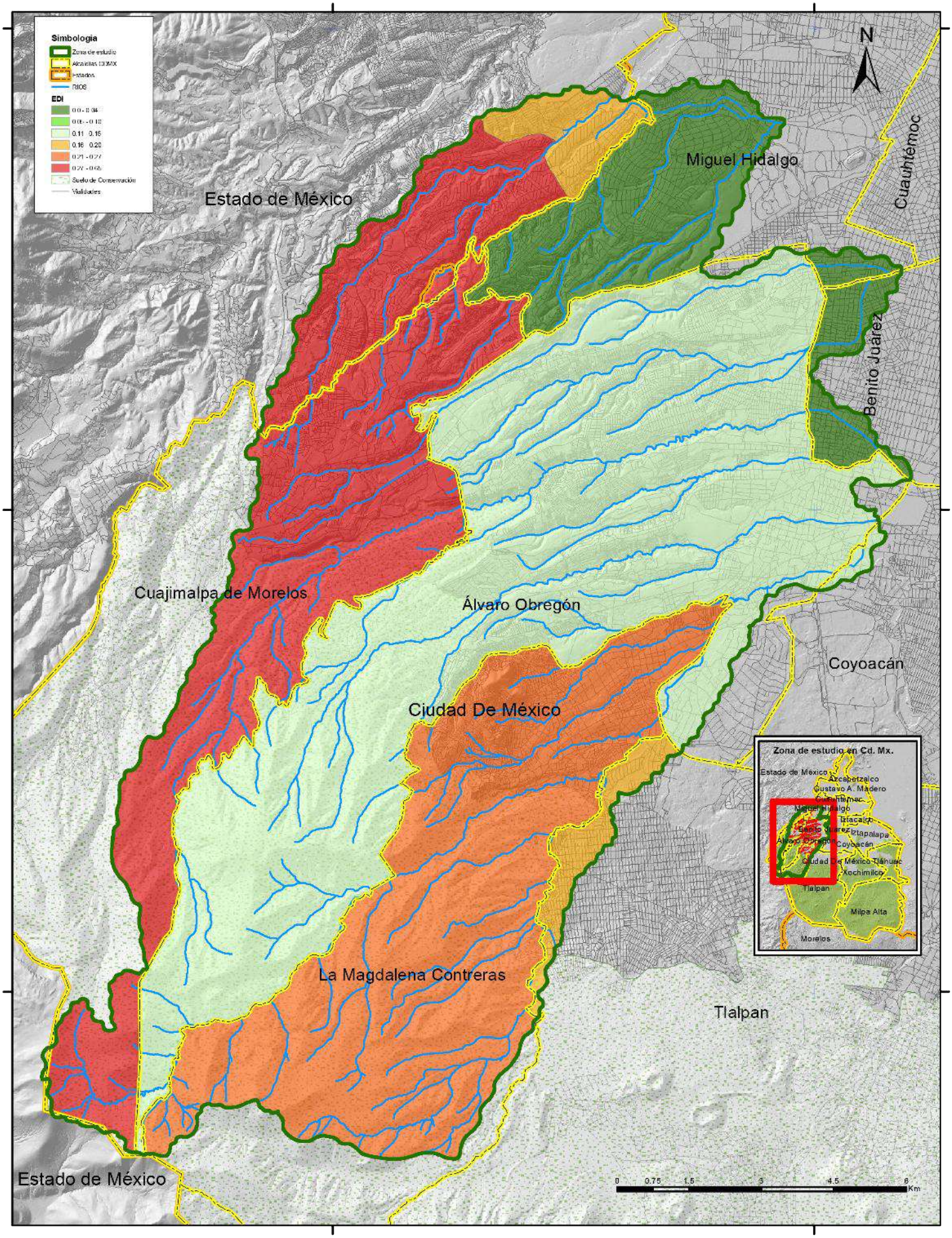

GOBIERNO DE LA CIUDAD DE MÉXICO

CESA CDMX Consejo Económico Social y Ambiental de la Ciudad de México

COORDINACIÓN DE HUMANIDADES

PUEC UNAM

Programa de restauración ambiental Sierra de las Cruces, Ciudad de México.
Hacia un modelo social incluyente

MR - 12

Índice de degradación ecológica

Fuente: Marco Geoestadístico INEGI, 2020
Atlas de Suelo de Conservación, GDF, 2012.
CEM, INEGI, 2013
Esferoide: WGS 1984
Proyección: UTM 14 N
Cuadrícula cada: 10 000 metros
Escala: 1: 100 000

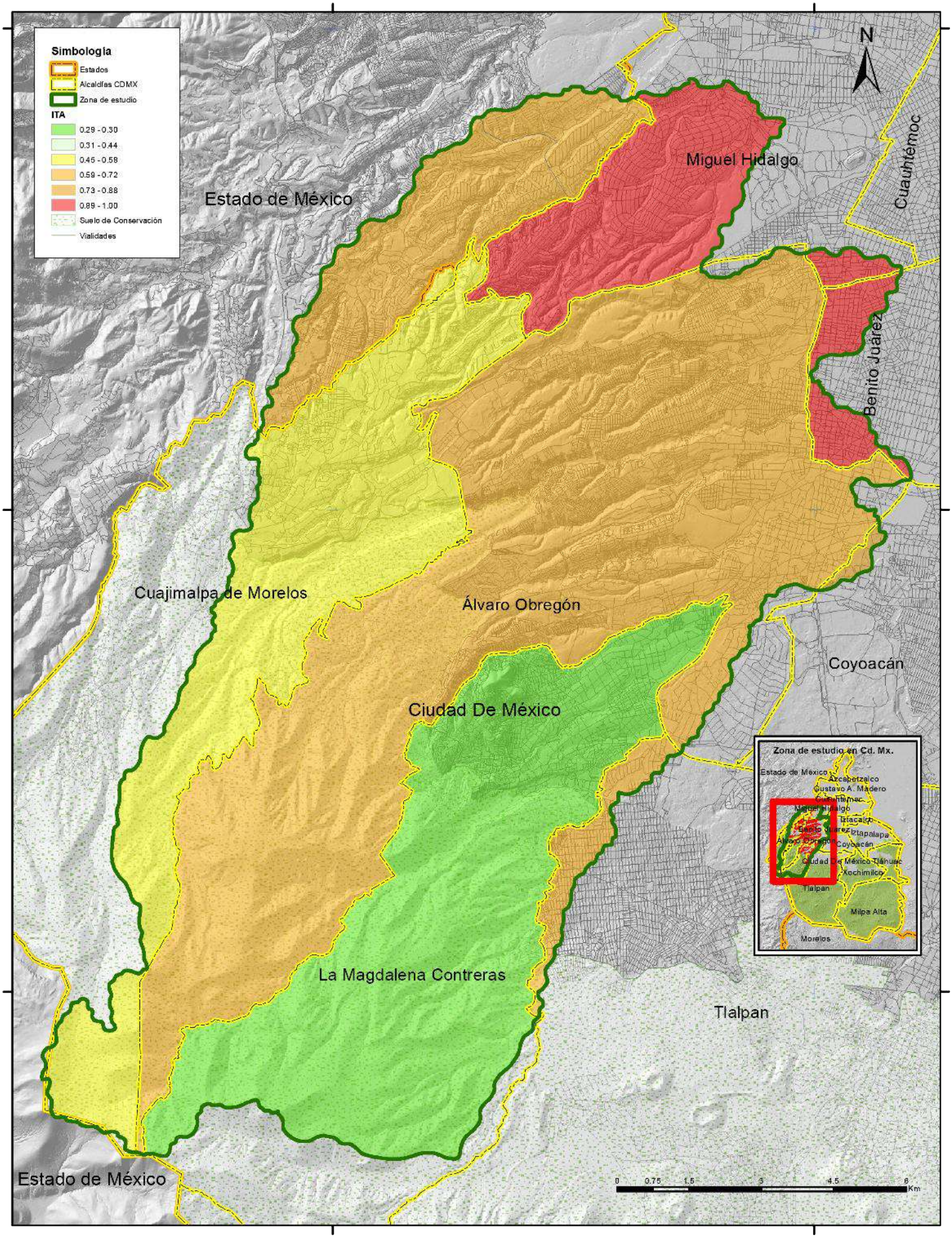

GOBIERNO DE LA CIUDAD DE MÉXICO

CESA CDMX Consejo Económico Social y Ambiental de la Ciudad de México

COORDINACIÓN DE HUMANIDADES

PUEC UNAM

Programa de restauración ambiental Sierra de las Cruces, Ciudad de México.
Hacia un modelo social incluyente

MR - 13

Índice de impacto antropogénico

Fuente: Marco Geoestadístico INEGI, 2020
Atlas de Suelo de Conservación, GDF, 2012.
CEM, INEGI, 2013
Esferoide: WGS 1984
Proyección: UTM 14 N
Cuadrícula cada: 10 000 metros
Escala: 1: 100 000

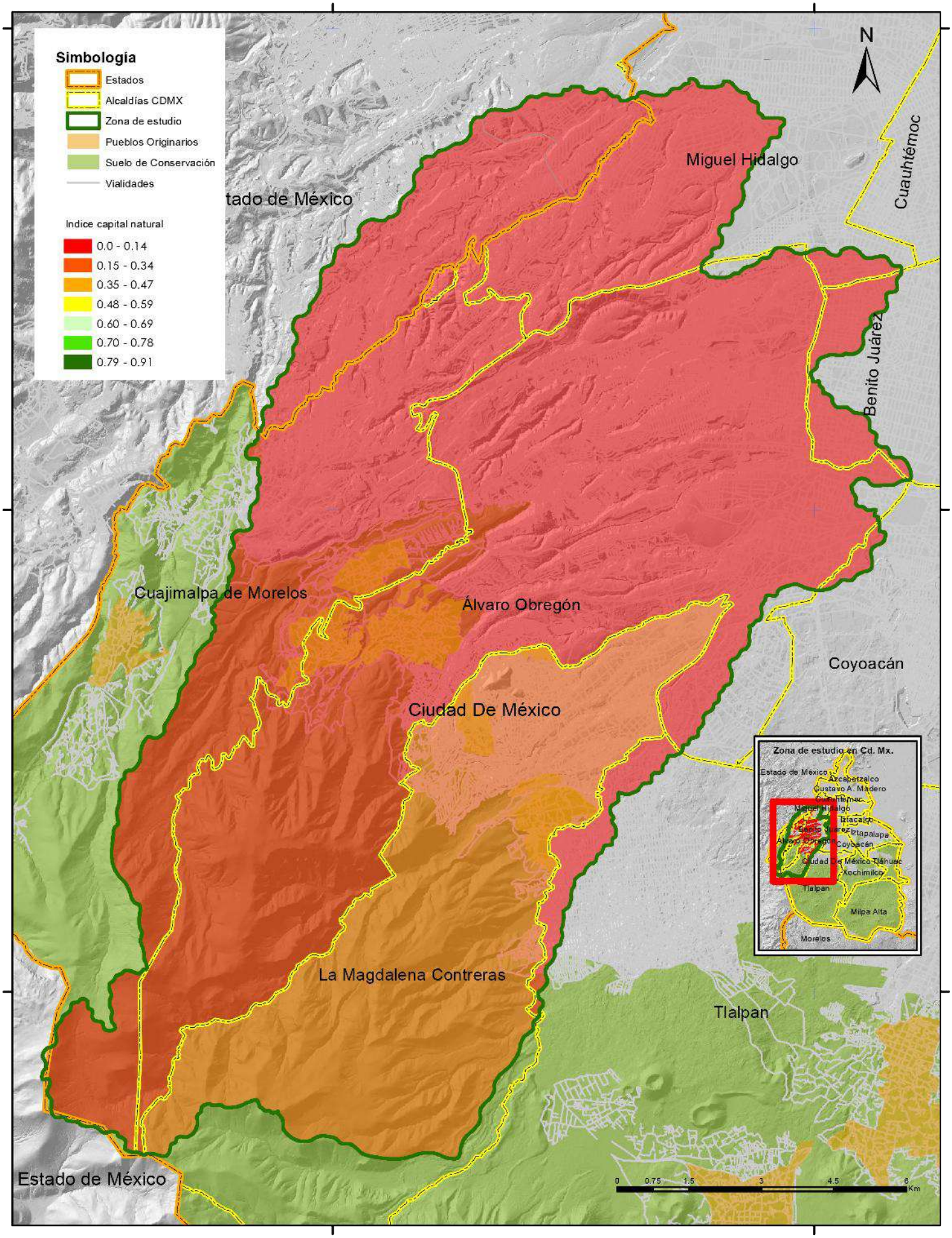

GOBIERNO DE LA CIUDAD DE MÉXICO

CESA CDMX Consejo Económico Social y Ambiental de la Ciudad de México

COORDINACIÓN DE HUMANIDADES

PUEC UNAM

Programa de restauración ambiental Sierra de las Cruces, Ciudad de México.
Hacia un modelo social incluyente

MR - 14

Índice de Capital Natural

Fuente: Marco Geoestadístico INEGI, 2020
Atlas de Suelo de Conservación GDF, 2012.
CEM INEGI, 2013
Esferoide: WGS 1984
Proyección: UTM 14 N
Cuadrícula cada: 10 000 metros
Escala: 1: 100 000

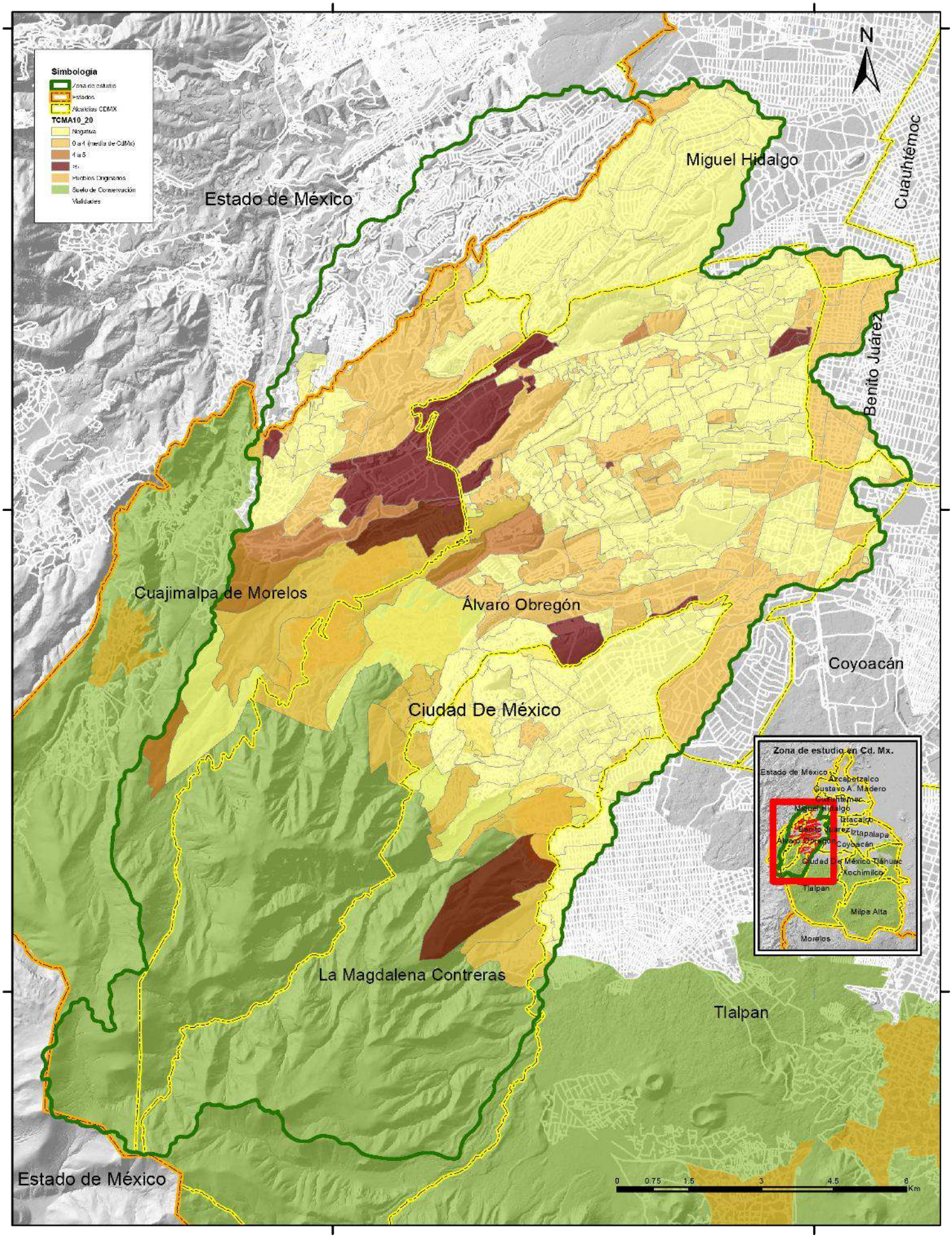

GOBIERNO DE LA CIUDAD DE MÉXICO

CESA CDMX Consejo Económico Social y Ambiental de la Ciudad de México

COORDINACIÓN DE HUMANIDADES

PUEC UNAM

Programa de restauración ambiental Sierra de las Cruces, Ciudad de México.
Hacia un modelo social incluyente

MR - 15

Tasa de crecimiento 2000-2010

Fuente: Marco Geoestadístico INEGI, 2020
Atlas de Suelo de Conservación CDF, 2012.
CEM INEGI, 2013
Esferoide: WGS 1984
Proyección: UTM 14 N
Cuadrícula cada: 10 000 metros
Escala: 1: 100 000

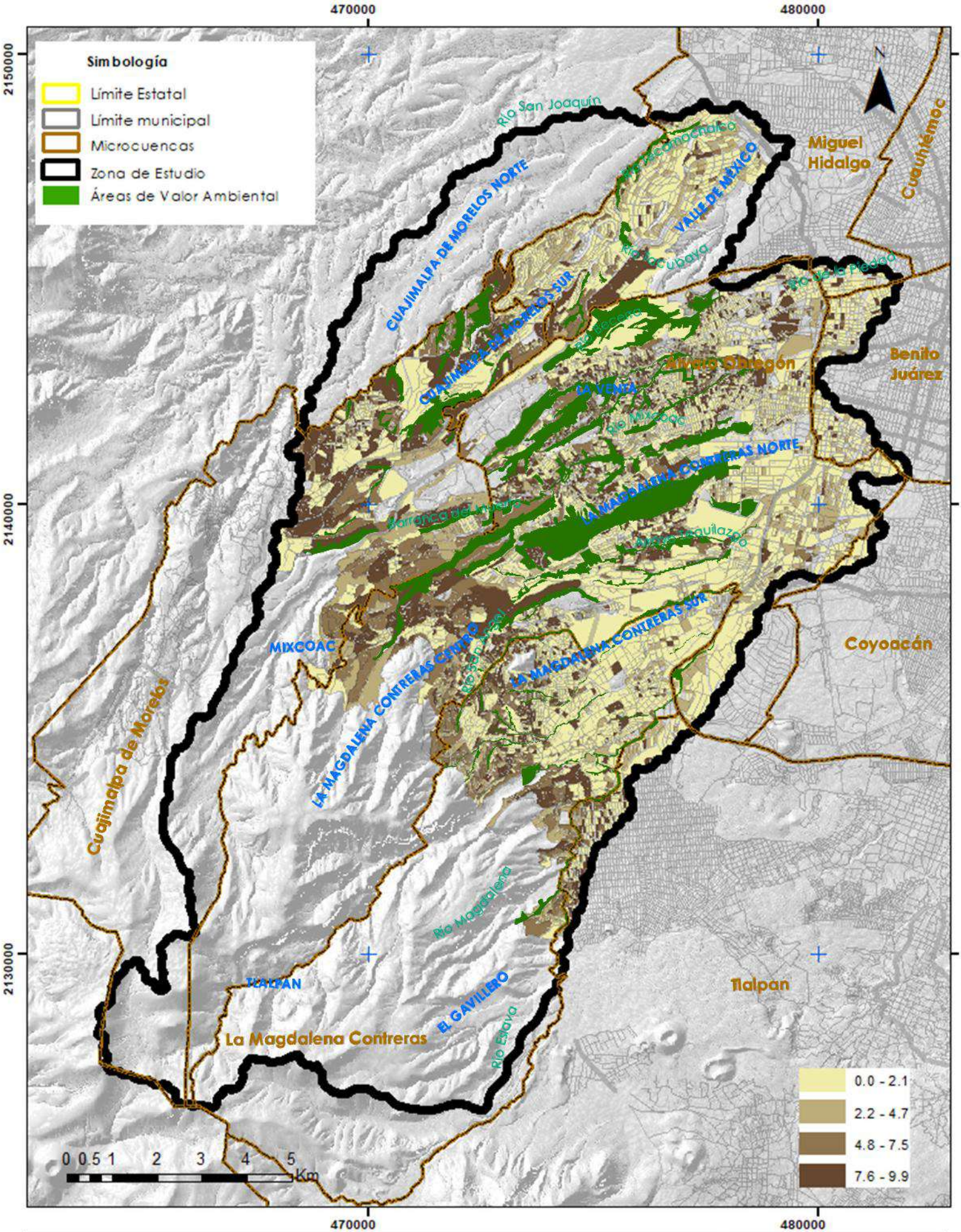

GOBIERNO DE LA CIUDAD DE MÉXICO

CESA CDMX Consejo Económico Social y Ambiental de la Ciudad de México

COORDINACIÓN DE HUMANIDADES

PUEC UNAM

Programa de restauración ambiental Sierra de las Cruces, Ciudad de México.
Hacia un modelo social incluyente

MR - 16

Población de 65 años y más

Fuente: Marco Geoestadístico INEGI, 2020
Atlas de Suelo de Conservación, GDF, 2012.
CEM, INEGI, 2013
Esferoide: WGS 1984
Proyección: UTM 14 N
Cuadrícula cada: 10 000 metros
Escala: 1: 100 000

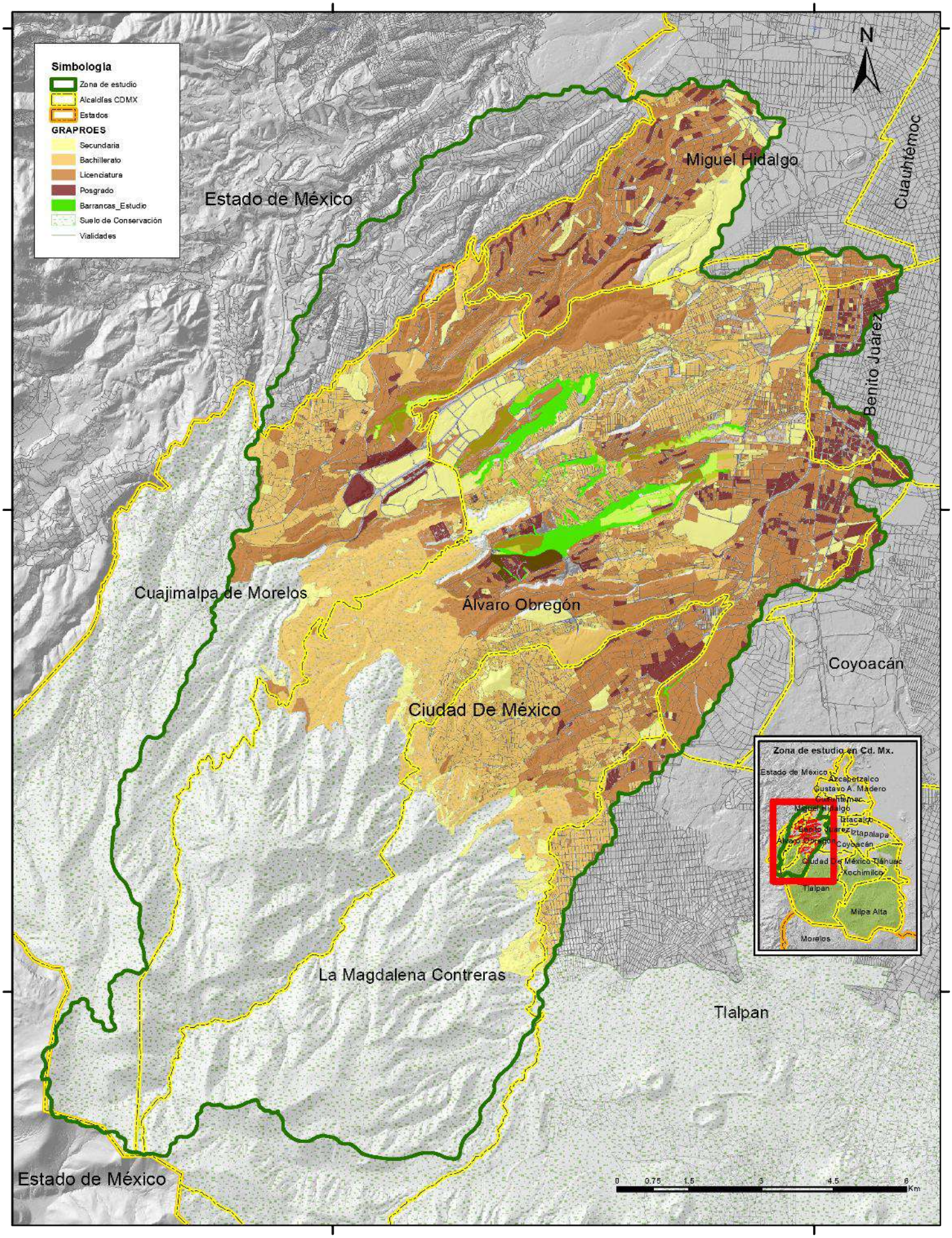

GOBIERNO DE LA CIUDAD DE MÉXICO

CESA CDMX Consejo Económico Social y Ambiental de la Ciudad de México

COORDINACIÓN DE HUMANIDADES

PUEC UNAM

Programa de restauración ambiental Sierra de las Cruces, Ciudad de México.
Hacia un modelo social incluyente

MR - 17

Grado promedio de escolaridad

Fuente: Marco Geoestadístico INEGI, 2020
Atlas de Suelo de Conservación, GDF, 2012.
CEM, INEGI, 2013
Esferoide: WGS 1984
Proyección: UTM 14 N
Cuadrícula cada: 10 000 metros
Escala: 1: 100 000

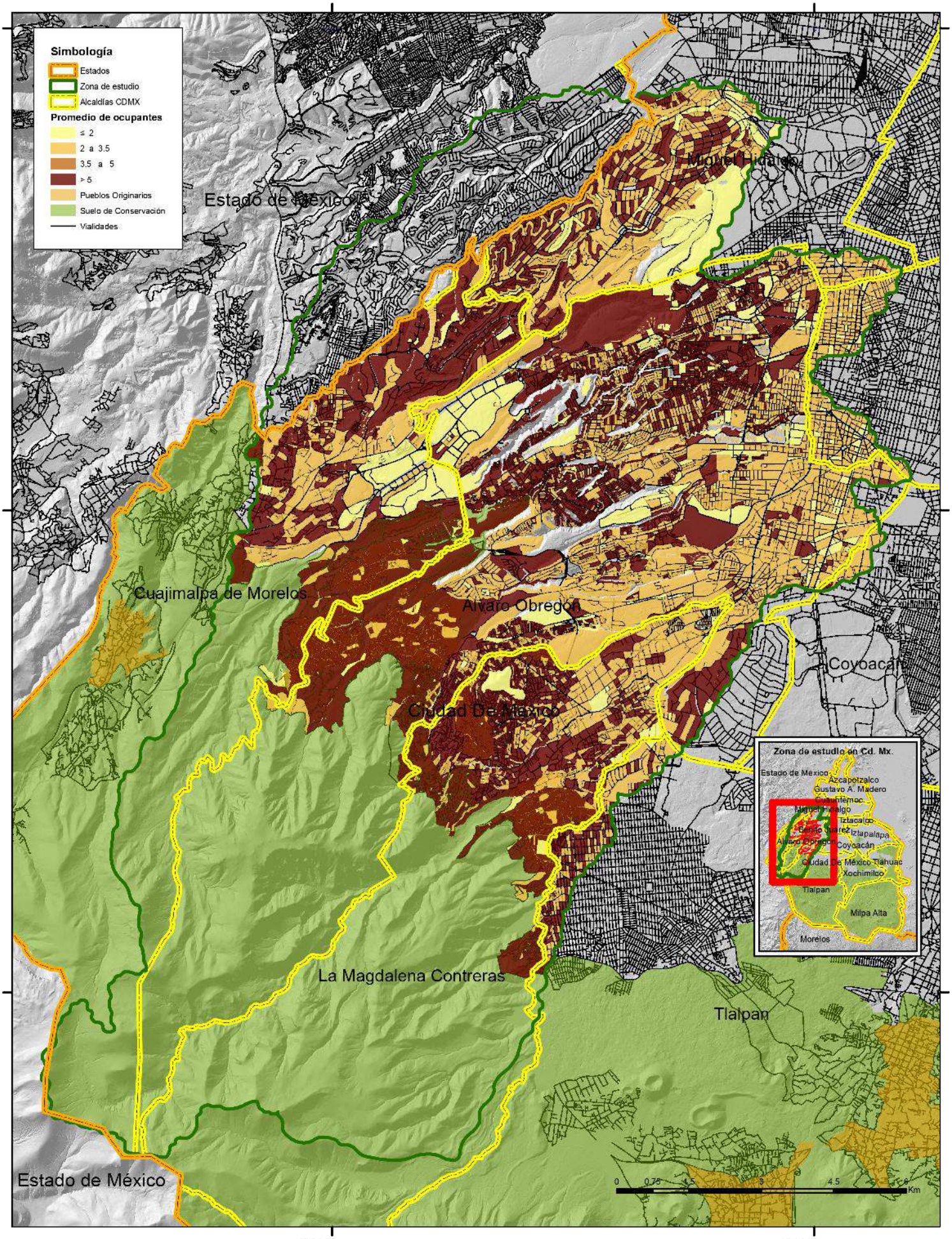

GOBIERNO DE LA CIUDAD DE MÉXICO

CESA CDMX Consejo Económico Social y Ambiental de la Ciudad de México

COORDINACIÓN DE HUMANIDADES

PUEC UNAM

Programa de restauración ambiental Sierra de las Cruces, Ciudad de México.
Hacia un modelo social incluyente

MR - 18

Ocupantes por vivienda

Fuente: Marco Geoestadístico INEGI, 2020
Atlas de Suelo de Conservación GDF, 2012.
CEM INEGI, 2013
Esferoide: WGS 1984
Proyección: UTM 14 N
Cuadrícula cada: 10 000 metros
Escala: 1: 100 000

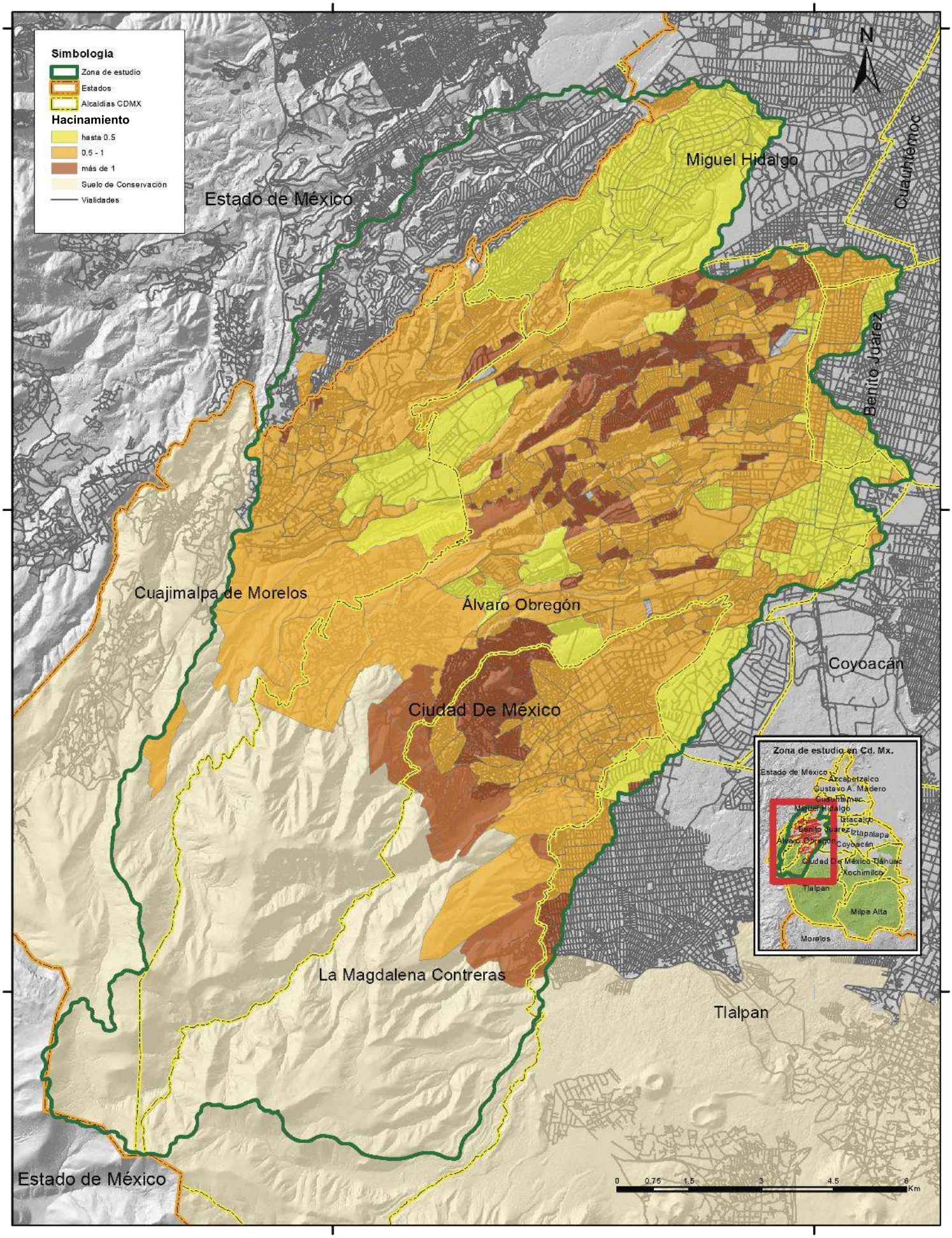

GOBIERNO DE LA CIUDAD DE MÉXICO

CESA CDMX Consejo Económico Social y Ambiental de la Ciudad de México

COORDINACIÓN DE HUMANIDADES

PUEC UNAM

Programa de restauración ambiental Sierra de las Cruces, Ciudad de México.
Hacia un modelo social incluyente

MR - 19

Hacinamiento

Fuente: Marco Geoestadístico INEGI, 2020
Atlas de Suelo de Conservación CDF, 2012.
CEM INEGI, 2013
Esferoide: WGS 1984
Proyección: UTM 14 N
Cuadrícula cada: 10 000 metros
Escala: 1: 100 000

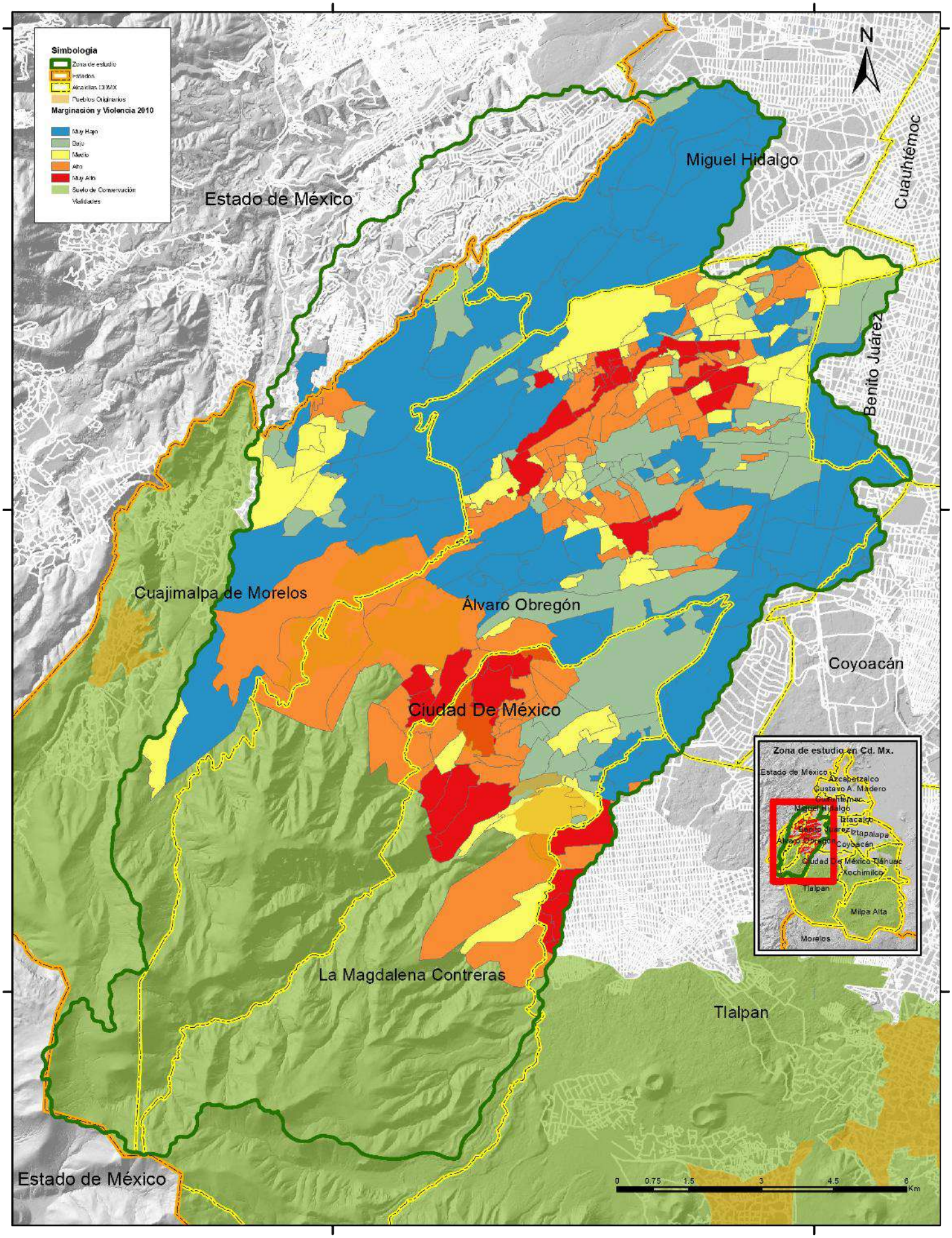

GOBIERNO DE LA CIUDAD DE MÉXICO

CESA CDMX Consejo Económico Social y Ambiental de la Ciudad de México

COORDINACIÓN DE HUMANIDADES

PUEC UNAM

Programa de restauración ambiental Sierra de las Cruces, Ciudad de México.
Hacia un modelo social incluyente

MR - 20

Marginación y violencia

Fuente: Marco Geoestadístico INEGI, 2020
Atlas de Suelo de Conservación CDF, 2012.
CEM INEGI, 2013
Esferoide: WGS 1984
Proyección: UTM 14 N
Cuadrícula cada: 10 000 metros
Escala: 1: 100 000

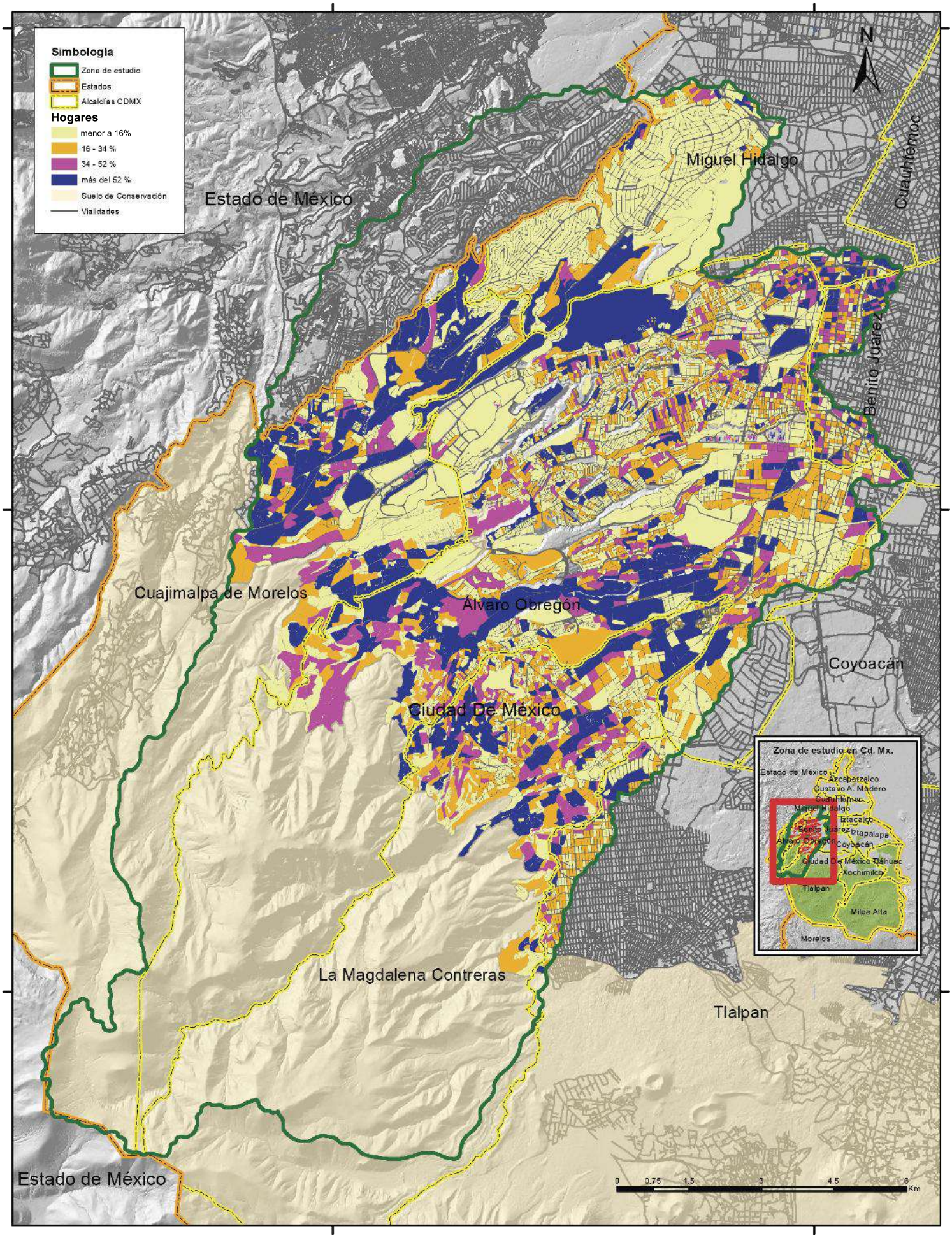

GOBIERNO DE LA CIUDAD DE MÉXICO

CESA CDMX Consejo Económico Social y Ambiental de la Ciudad de México

COORDINACIÓN DE HUMANIDADES

PUEC UNAM

Programa de restauración ambiental Sierra de las Cruces, Ciudad de México.
Hacia un modelo social incluyente

MR - 21

Hogares con jefatura femenina

Fuente: Marco Geoestadístico INEGI, 2020
Atlas de Suelo de Conservación CDF, 2012.
CEM INEGI, 2013
Esferoide: WGS 1984
Proyección: UTM 14 N
Cuadrícula cada: 10 000 metros
Escala: 1: 100 000

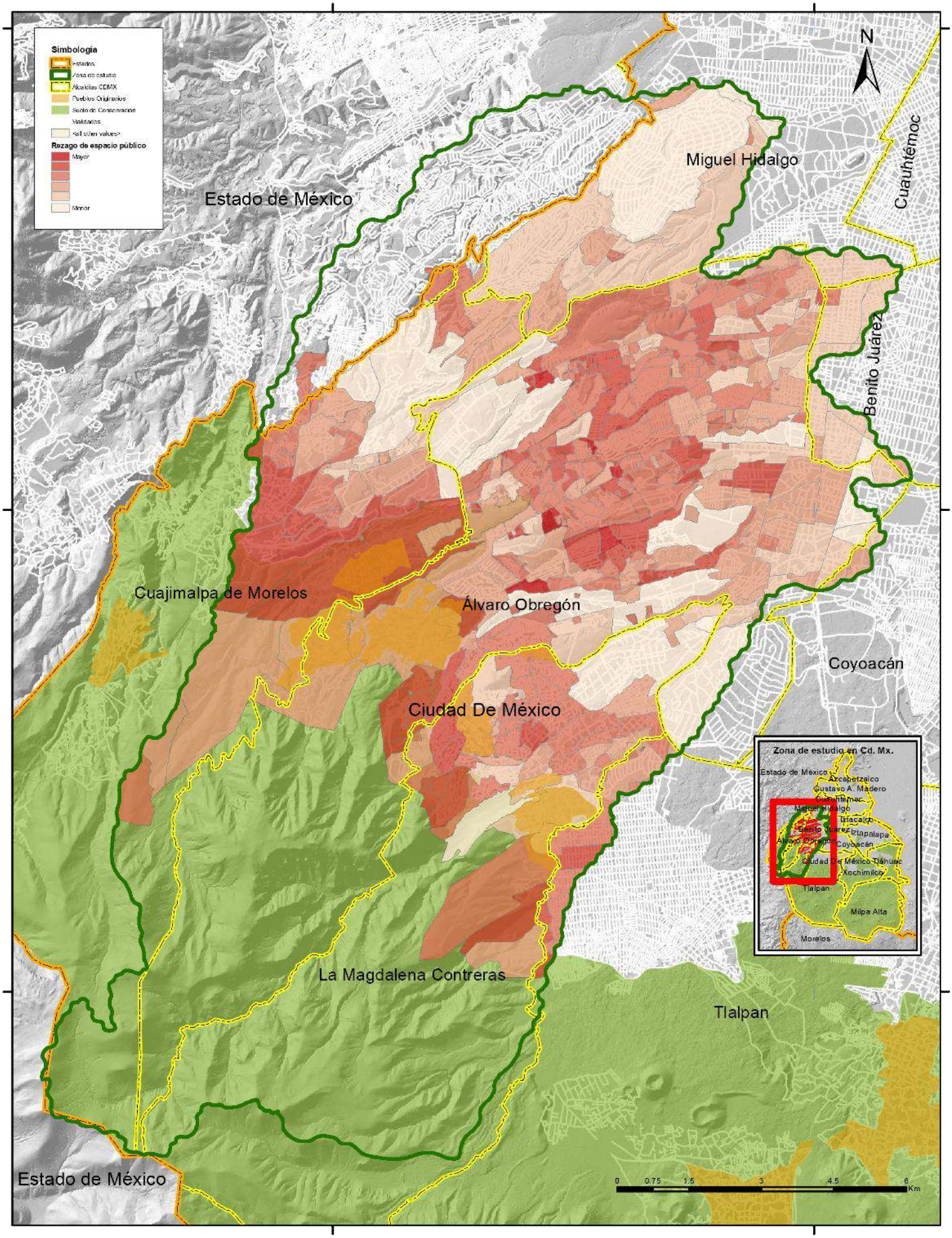

GOBIERNO DE LA CIUDAD DE MÉXICO

CESA CDMX Consejo Económico Social y Ambiental de la Ciudad de México

COORDINACIÓN DE HUMANIDADES

PUEC UNAM

Programa de restauración ambiental Sierra de las Cruces, Ciudad de México.
Hacia un modelo social incluyente

MR - 22

Rezago del espacio público

Fuente: Marco Geoestadístico INEGI, 2020
Atlas de Suelo de Conservación CDMX, 2012.
CEM INEGI, 2013
Esferoide: WGS 1984
Proyección: UTM 14 N
Cuadrícula cada: 10 000 metros
Escala: 1: 100 000

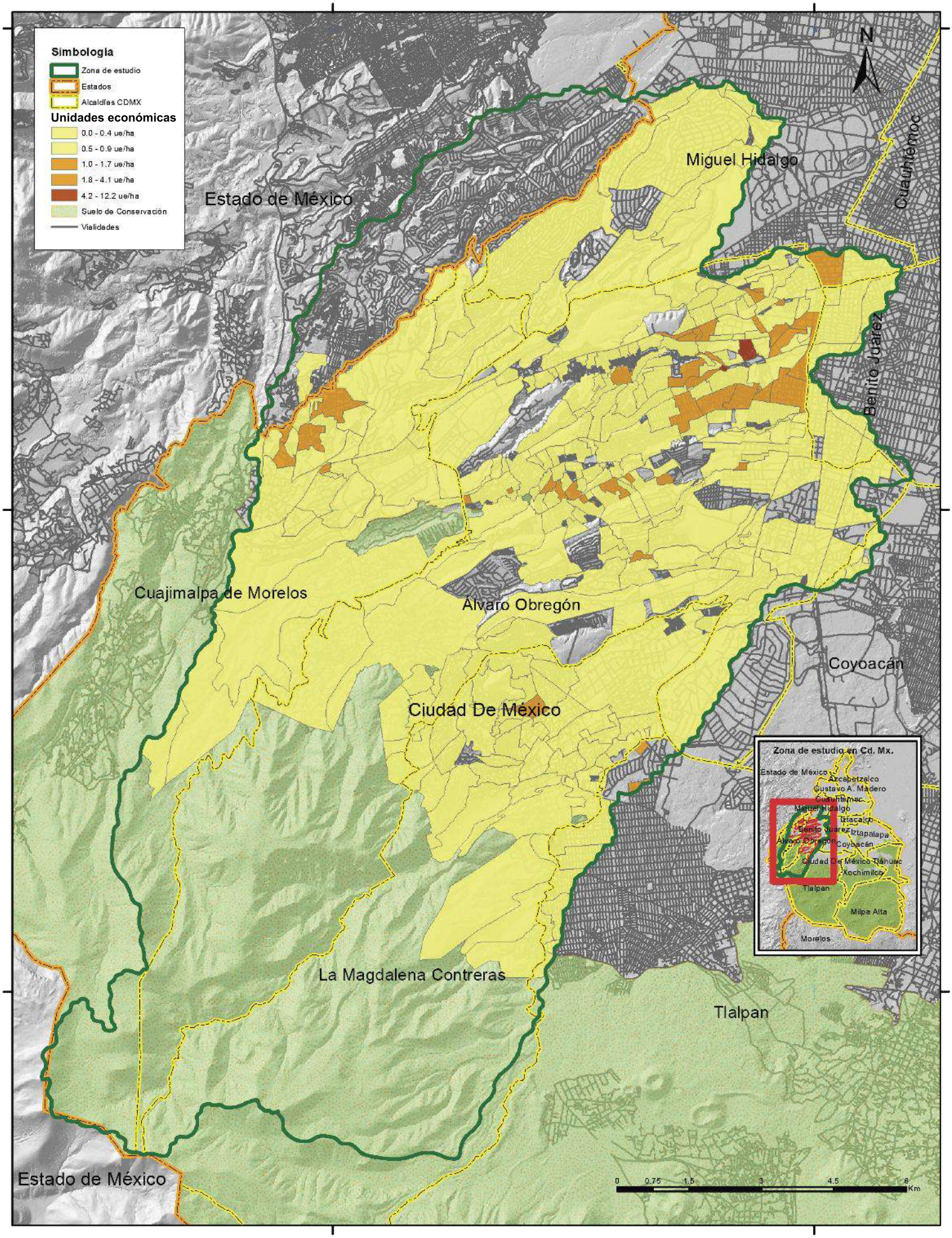

GOBIERNO DE LA CIUDAD DE MÉXICO

CESA CDMX Consejo Económico Social y Ambiental de la Ciudad de México

COORDINACIÓN DE HUMANIDADES

PUEC UNAM

Programa de restauración ambiental Sierra de las Cruces, Ciudad de México.
Hacia un modelo social incluyente

MR - 23

Densidad de unidades económicas

Fuente: Marco Geoestadístico INEGI, 2020
Atlas de Suelo de Conservación GDF, 2012.
CEM INEGI, 2013
Esferoide: WGS 1984
Proyección: UTM 14 N
Cuadrícula cada: 10 000 metros
Escala: 1: 100 000

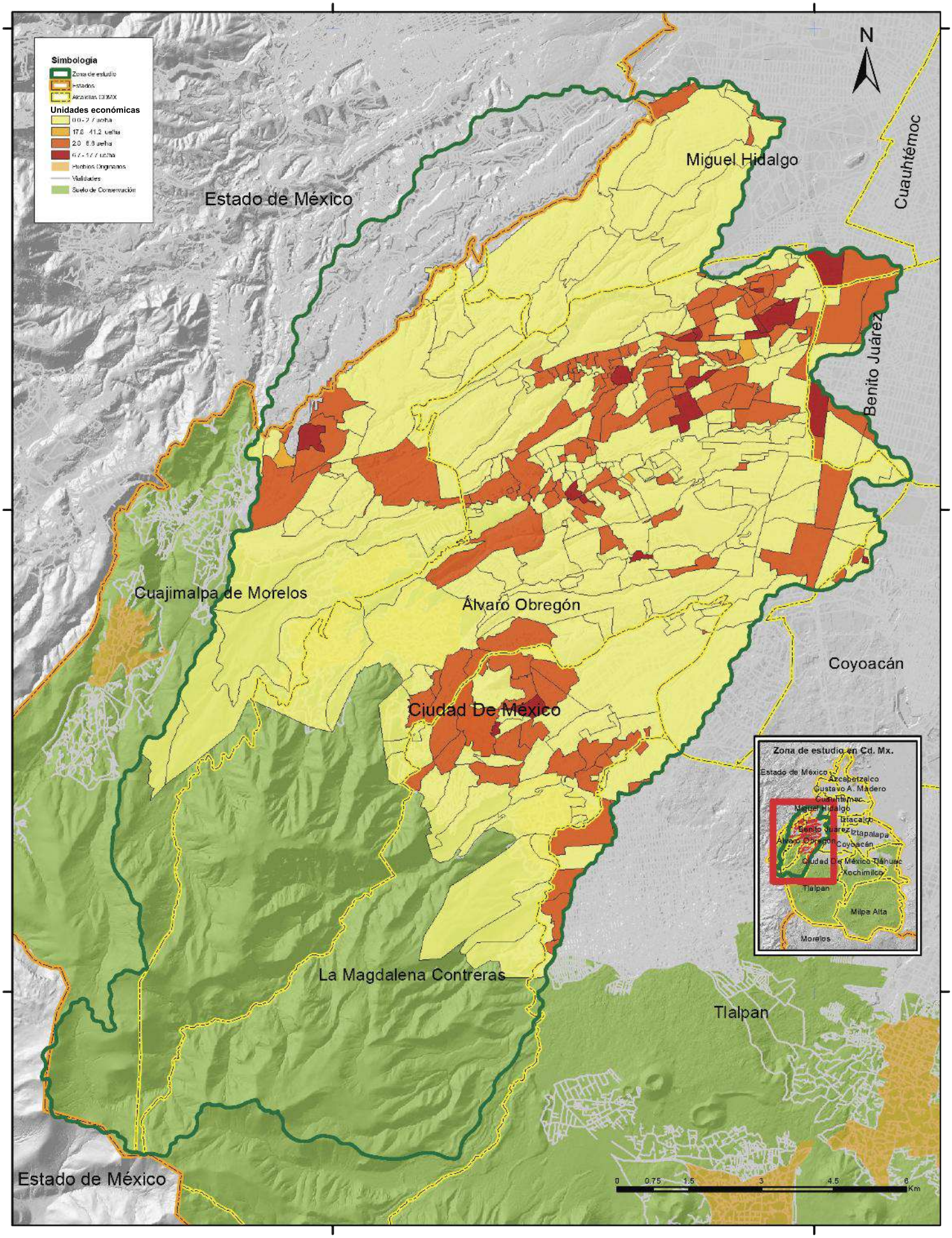

GOBIERNO DE LA CIUDAD DE MÉXICO

CESA CDMX Consejo Económico Social y Ambiental de la Ciudad de México

COORDINACIÓN DE HUMANIDADES

PUEC UNAM

Programa de restauración ambiental Sierra de las Cruces, Ciudad de México.
Hacia un modelo social incluyente

MR - 24

Densidad de unidades económicas - comercio

Fuente: Marco Geoestadístico INEGI, 2020
Atlas de Suelo de Conservación GDF, 2012.
CEM INEGI, 2013
Esferoide: WGS 1984
Proyección: UTM 14 N
Cuadrícula cada: 10 000 metros
Escala: 1: 100 000

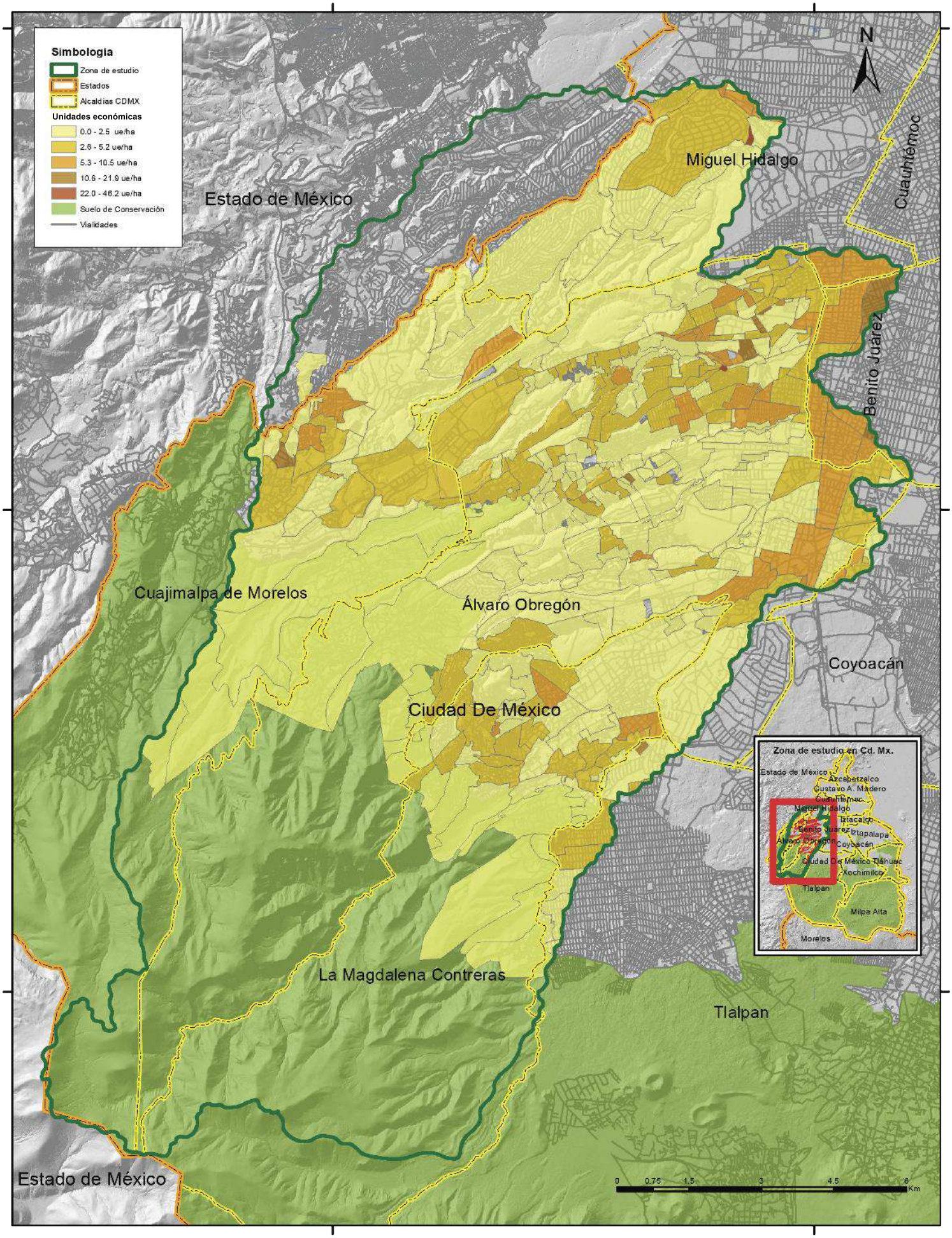

GOBIERNO DE LA CIUDAD DE MÉXICO

CESA CDMX Consejo Económico Social y Ambiental de la Ciudad de México

COORDINACIÓN DE HUMANIDADES

PUEC UNAM

Programa de restauración ambiental Sierra de las Cruces, Ciudad de México.
Hacia un modelo social incluyente

MR - 25

Densidad de unidades económicas - servicios

Fuente: Marco Geoestadístico INEGI, 2020
Atlas de Suelo de Conservación GDF, 2012.
CEM INEGI, 2013
Esferoide: WGS 1984
Proyección: UTM 14 N
Cuadrícula cada: 10 000 metros
Escala: 1: 100 000

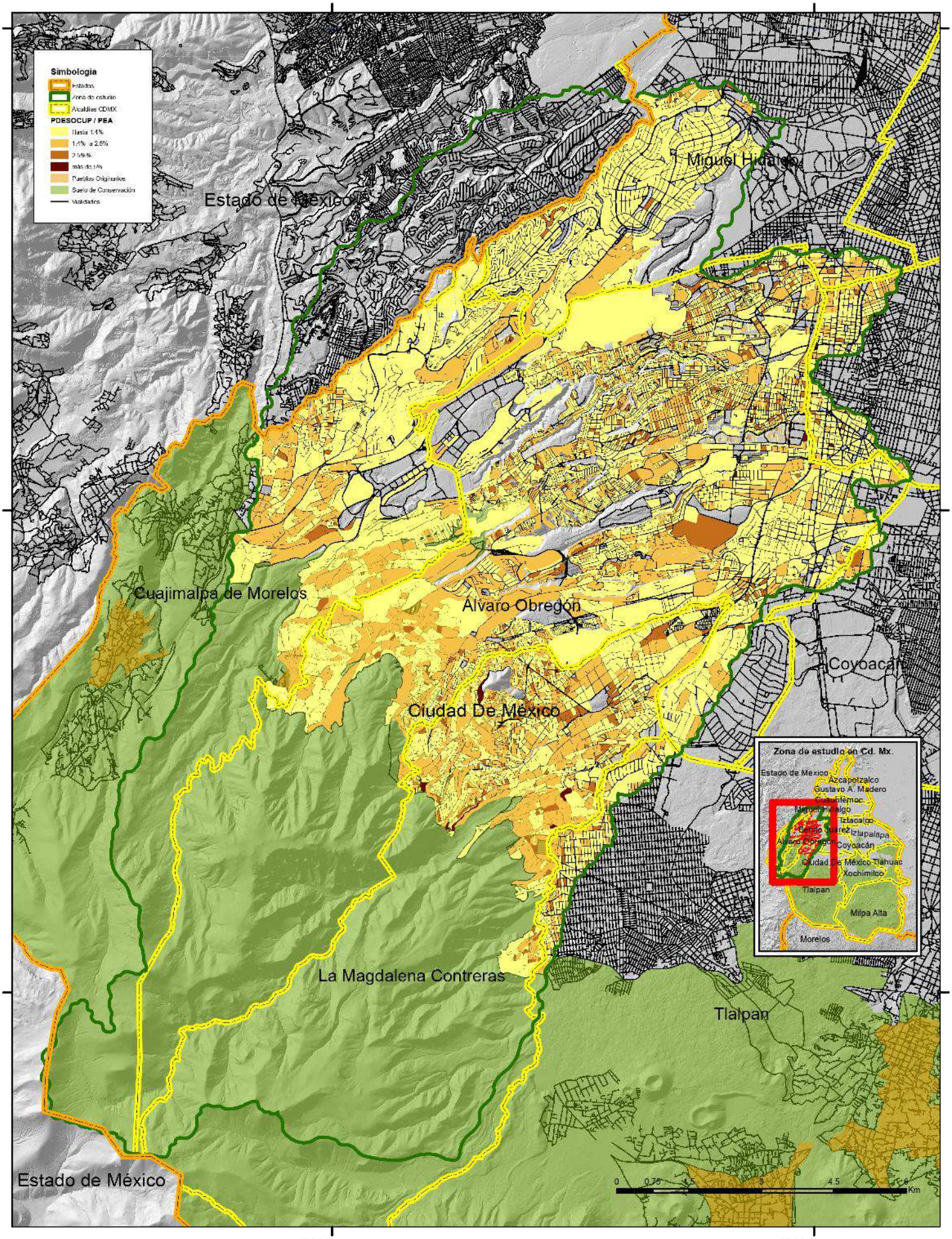

GOBIERNO DE LA CIUDAD DE MÉXICO

CESA CDMX Consejo Económico Social y Ambiental de la Ciudad de México

COORDINACIÓN DE HUMANIDADES

PUEC UNAM

Programa de restauración ambiental Sierra de las Cruces, Ciudad de México.
Hacia un modelo social incluyente

MR - 26

Desempleo

Fuente: Marco Geoestadístico INEGI, 2020
Atlas de Suelo de Conservación GDF, 2012.
CEM INEGI, 2013
Esferoide: WGS 1984
Proyección: UTM 14 N
Cuadrícula cada: 10 000 metros
Escala: 1: 100 000

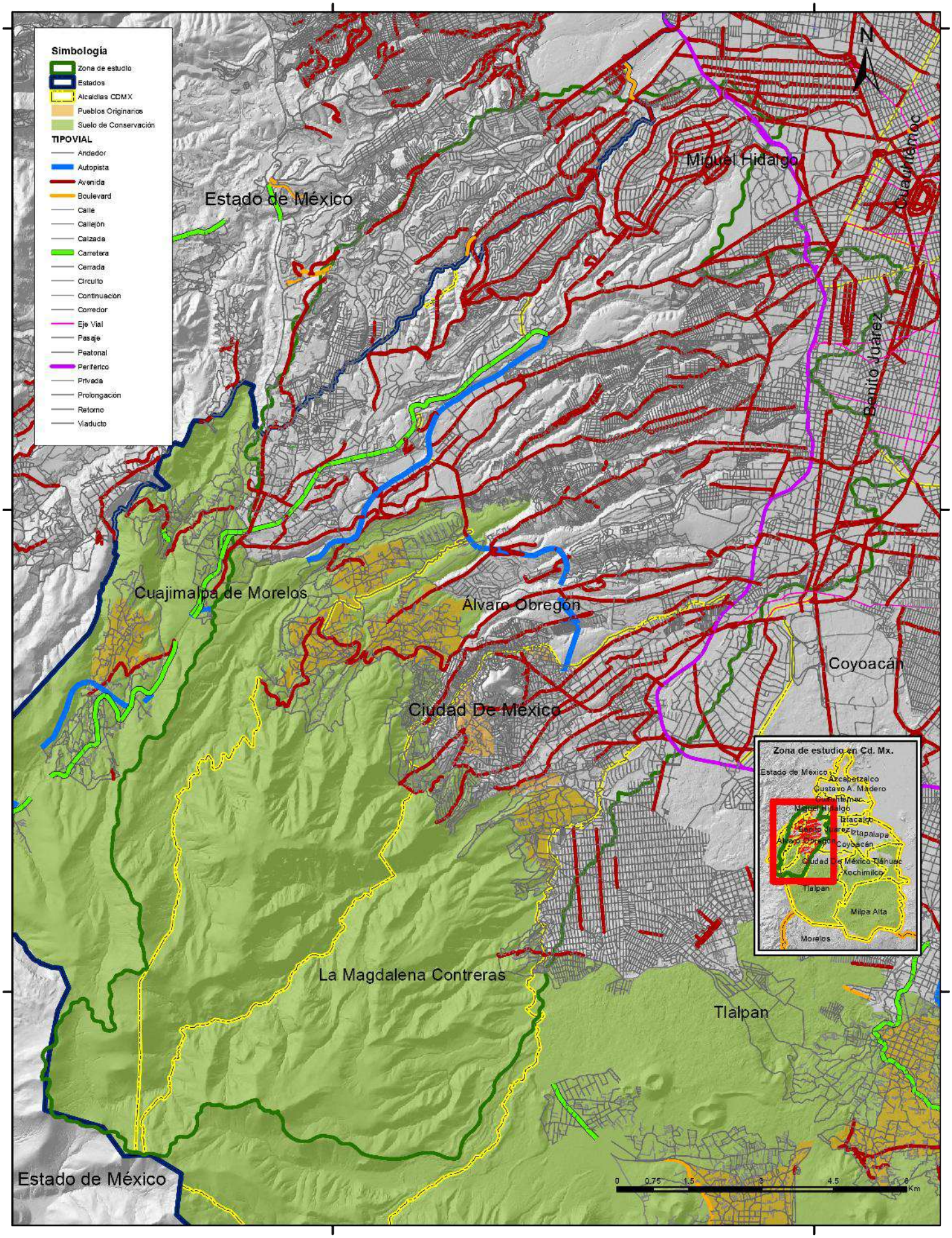

GOBIERNO DE LA CIUDAD DE MÉXICO

CESA CDMX Consejo Económico Social y Ambiental de la Ciudad de México

COORDINACIÓN DE HUMANIDADES

PUEC UNAM

Programa de restauración ambiental Sierra de las Cruces, Ciudad de México.
Hacia un modelo social incluyente

MR - 27

Vias principales

Fuente: Marco Geoestadístico INEGI, 2020
Atlas de Suelo de Conservación, GDF, 2012.
CEM, INEGI, 2013
Esferoide: WGS 1984
Proyección: UTM 14 N
Cuadrícula cada: 10 000 metros
Escala: 1: 100 000

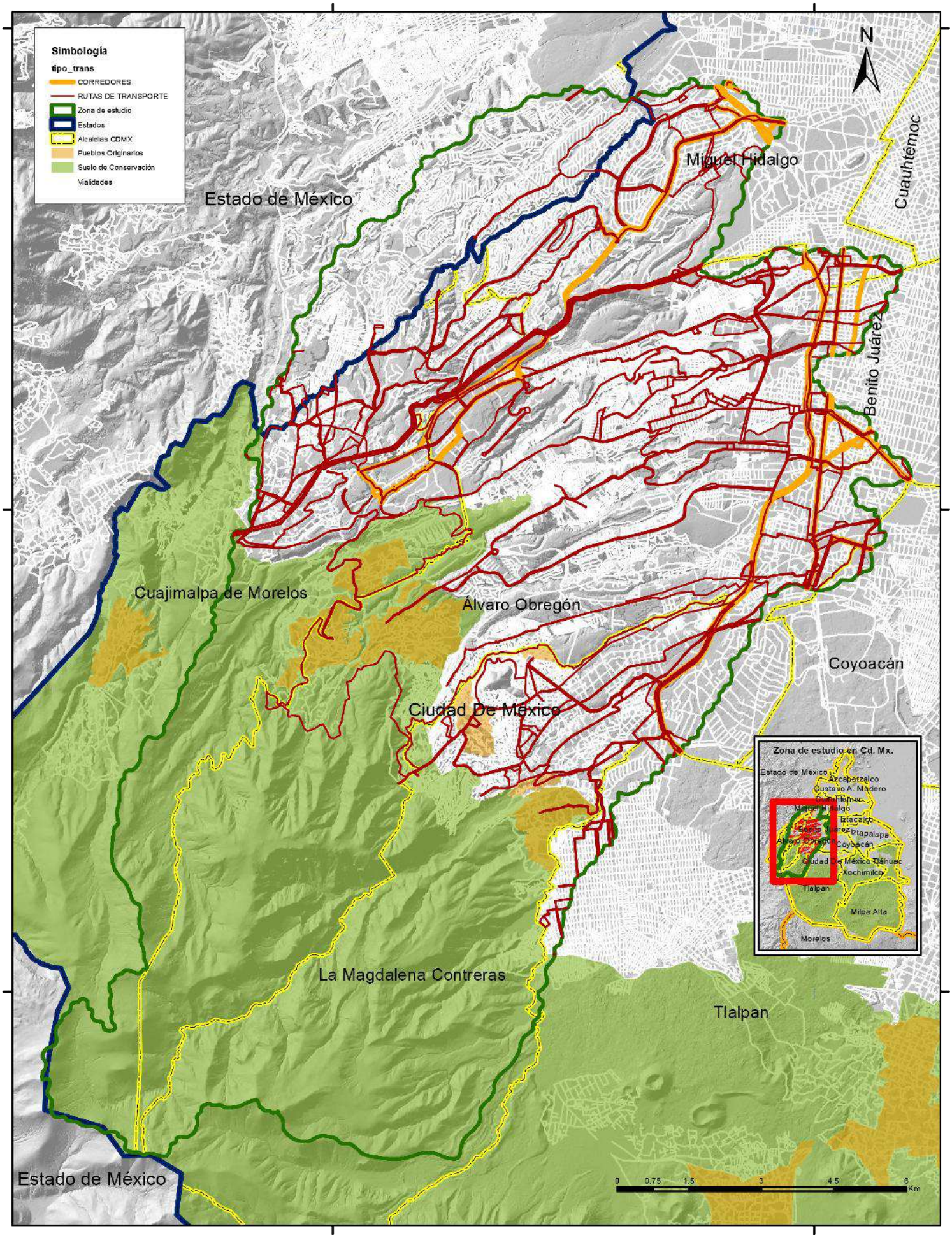

GOBIERNO DE LA CIUDAD DE MÉXICO

CESA CDMX Consejo Económico Social y Ambiental de la Ciudad de México

COORDINACIÓN DE HUMANIDADES

PUEC UNAM

Programa de restauración ambiental Sierra de las Cruces, Ciudad de México.
Hacia un modelo social incluyente

MR - 28

Corredores de transporte

Fuente: Marco Geoestadístico INEGI, 2020
Atlas de Suelo de Conservación CDF, 2012.
CEM INEGI, 2013
Esferoide: WGS 1984
Proyección: UTM 14 N
Cuadrícula cada: 10 000 metros
Escala: 1: 100 000

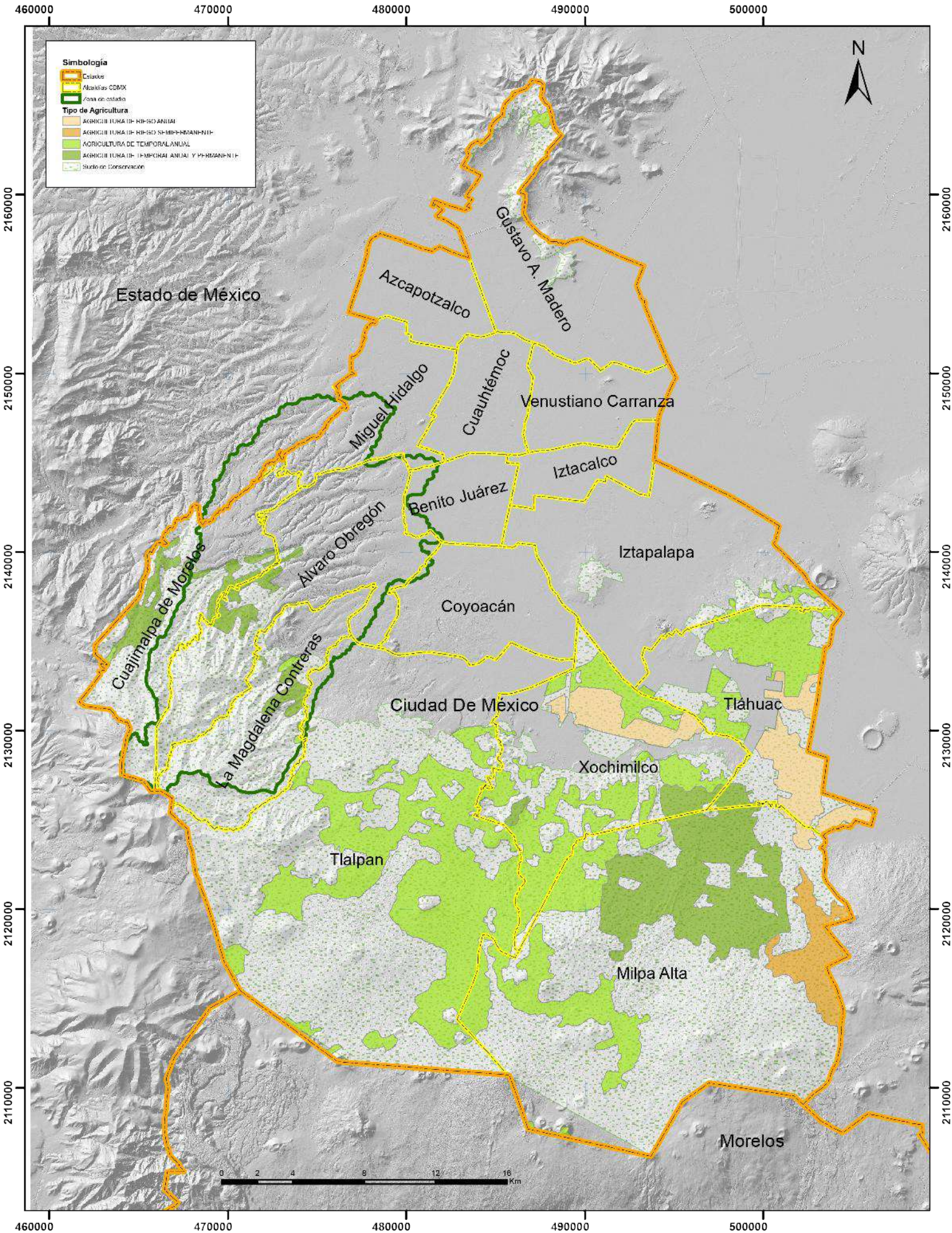

GOBIERNO DE LA CIUDAD DE MÉXICO

CESA CDMX Consejo Económico Social y Ambiental de la Ciudad de México

COORDINACIÓN DE HUMANIDADES

PUEC UNAM

Programa de restauración ambiental Sierra de las Cruces, Ciudad de México.
Hacia un modelo social incluyente

MR - 29

Distribución de tierra agrícola en la Ciudad de México

Fuente: Marco Geoestadístico INEGI, 2020
Atlas de Suelo de Conservación, GDF, 2012.
CEM, INEGI, 2013
Esferoide: WGS 1984
Proyección: UTM 14 N
Cuadrícula cada: 10 000 metros
Escala: 1: 100 000

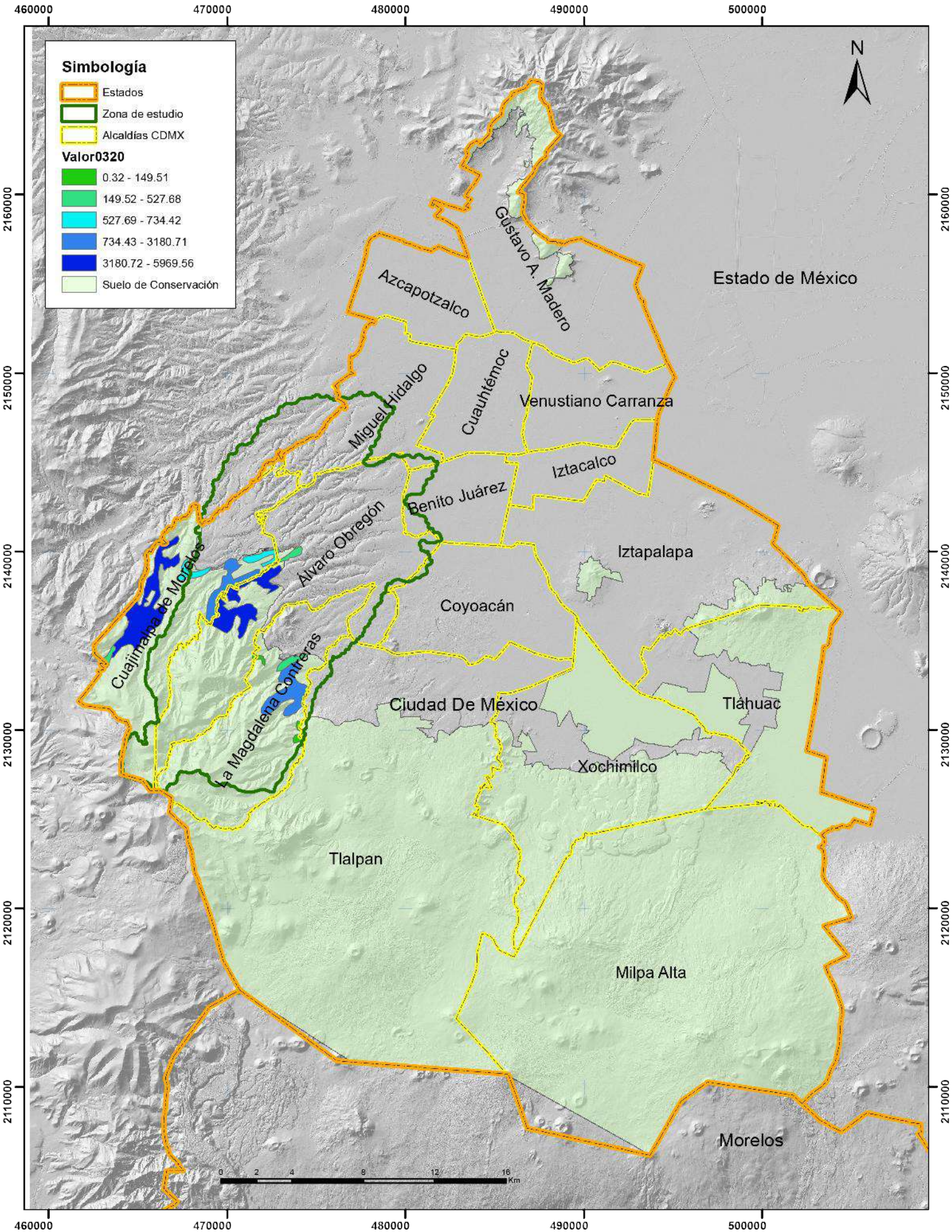

GOBIERNO DE LA CIUDAD DE MÉXICO

CESA CDMX Consejo Económico Social y Ambiental de la Ciudad de México

COORDINACIÓN DE HUMANIDADES

PUEC UNAM

Programa de restauración ambiental Sierra de las Cruces, Ciudad de México.
Hacia un modelo social incluyente

MR - 30

Valor de los SE en la producción agrícola

Fuente: Marco Geoestadístico INEGI, 2020
Atlas de Suelo de Conservación, GDF, 2012.
CEM, INEGI, 2013
Esferoide: WGS 1984
Proyección: UTM 14 N
Cuadrícula cada: 10 000 metros
Escala: 1: 100 000

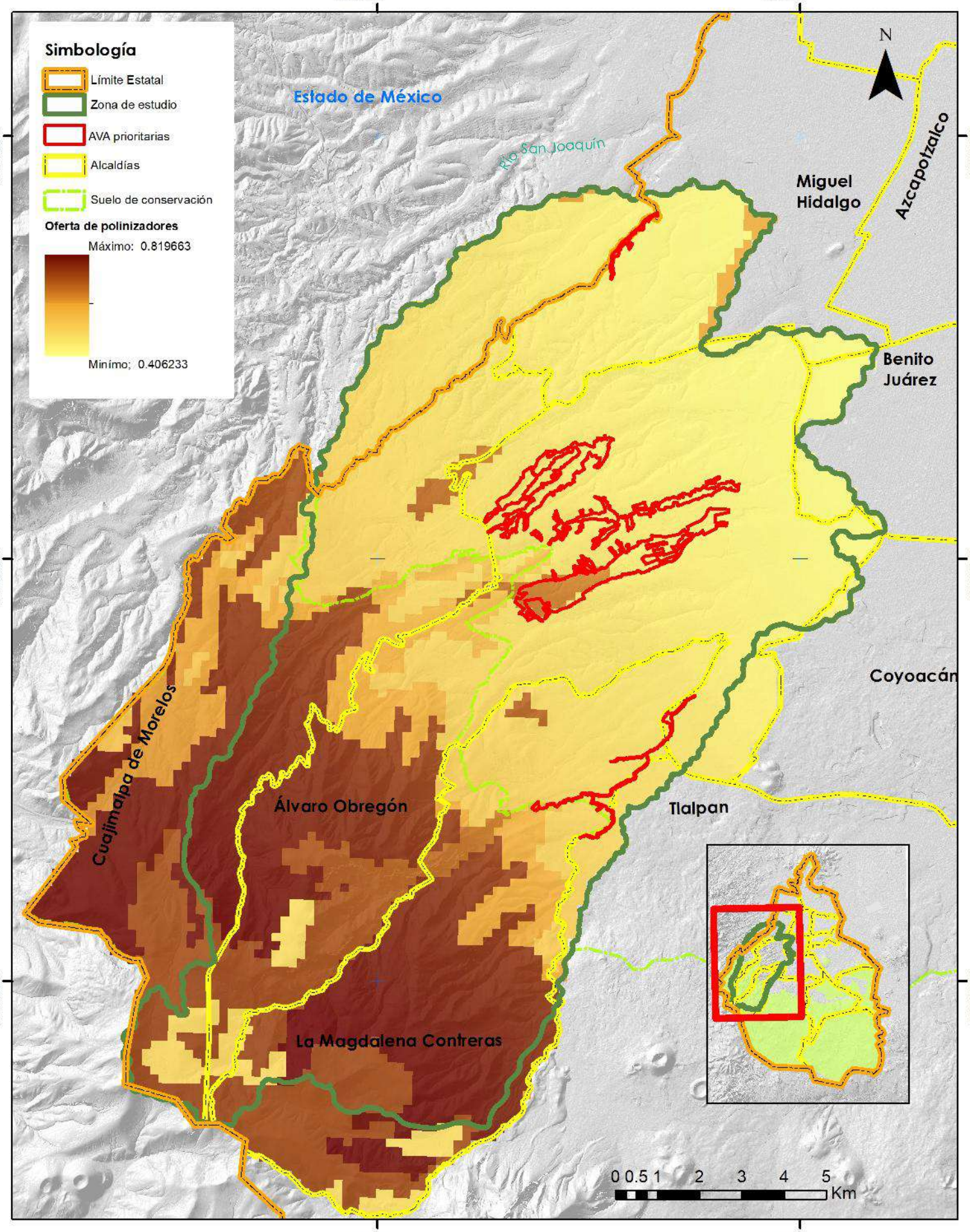

GOBIERNO DE LA CIUDAD DE MÉXICO

CESA CDMX Consejo Económico Social y Ambiental de la Ciudad de México

COORDINACIÓN DE HUMANIDADES

PUEC UNAM

Programa de restauración ambiental Sierra de las Cruces, Ciudad de México.
Hacia un modelo social incluyente

MR - 31

Índice de oferta de polinización animal

Fuente: Marco Geoestadístico INEGI, 2020
Atlas de Suelo de Conservación, GDF, 2012.
CEM, INEGI, 2013
Esferoide: WGS 1984
Proyección: UTM 14 N
Cuadrícula cada: 10 000 metros
Escala: 1: 100 000

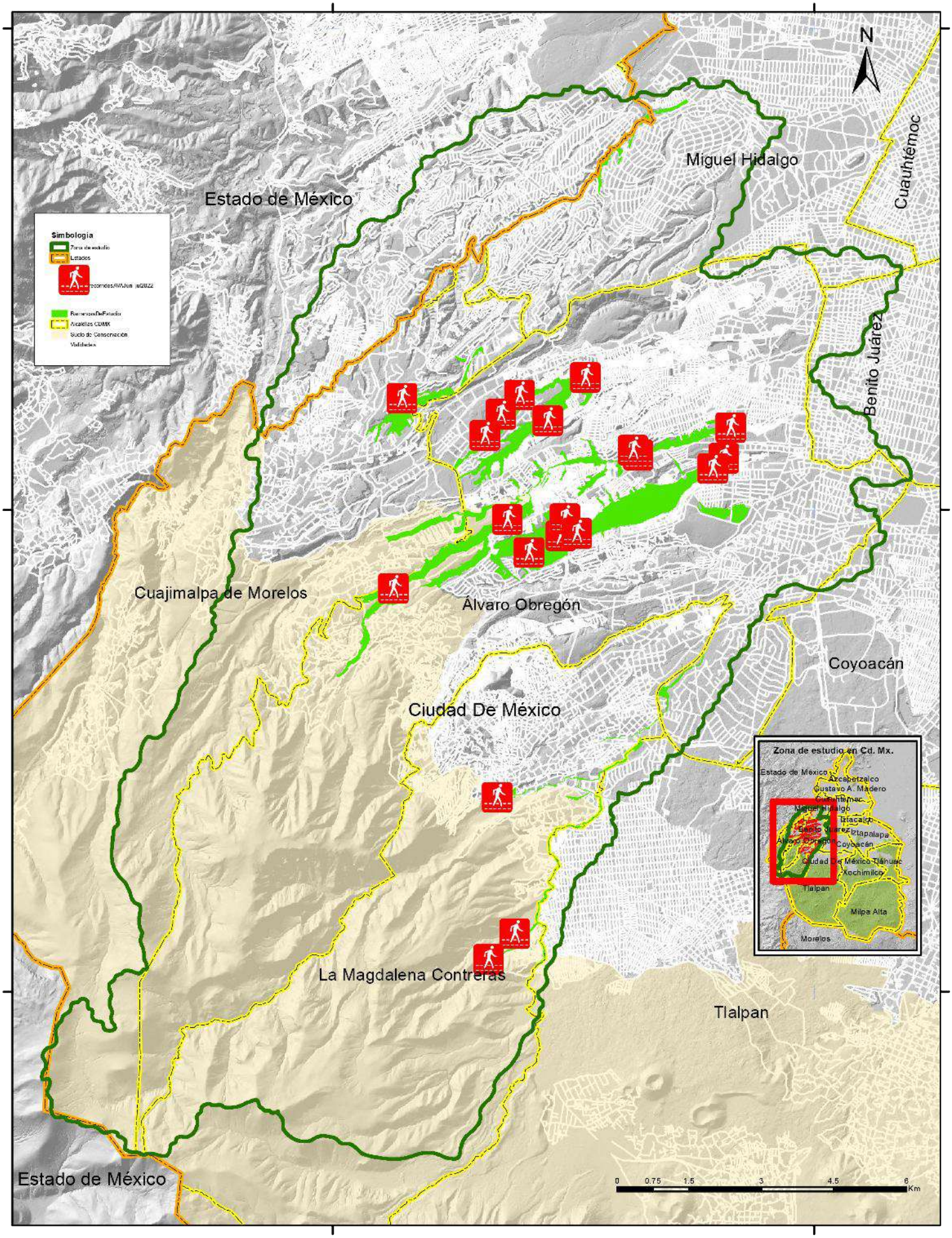

GOBIERNO DE LA CIUDAD DE MÉXICO

CESA CDMX Consejo Económico Social y Ambiental de la Ciudad de México

COORDINACIÓN DE HUMANIDADES

PUEC UNAM

Programa de restauración ambiental Sierra de las Cruces, Ciudad de México.
Hacia un modelo social incluyente

MR - 40

Ubicación de sitio de recorrido de campo

Fuente: Marco Geoestadístico INEGI, 2020
Atlas de Suelo de Conservación CDF, 2012.
CEM INEGI, 2013
Esferoide: WGS 1984
Proyección: UTM 14 N
Cuadrícula cada: 10 000 metros
Escala: 1: 100 000

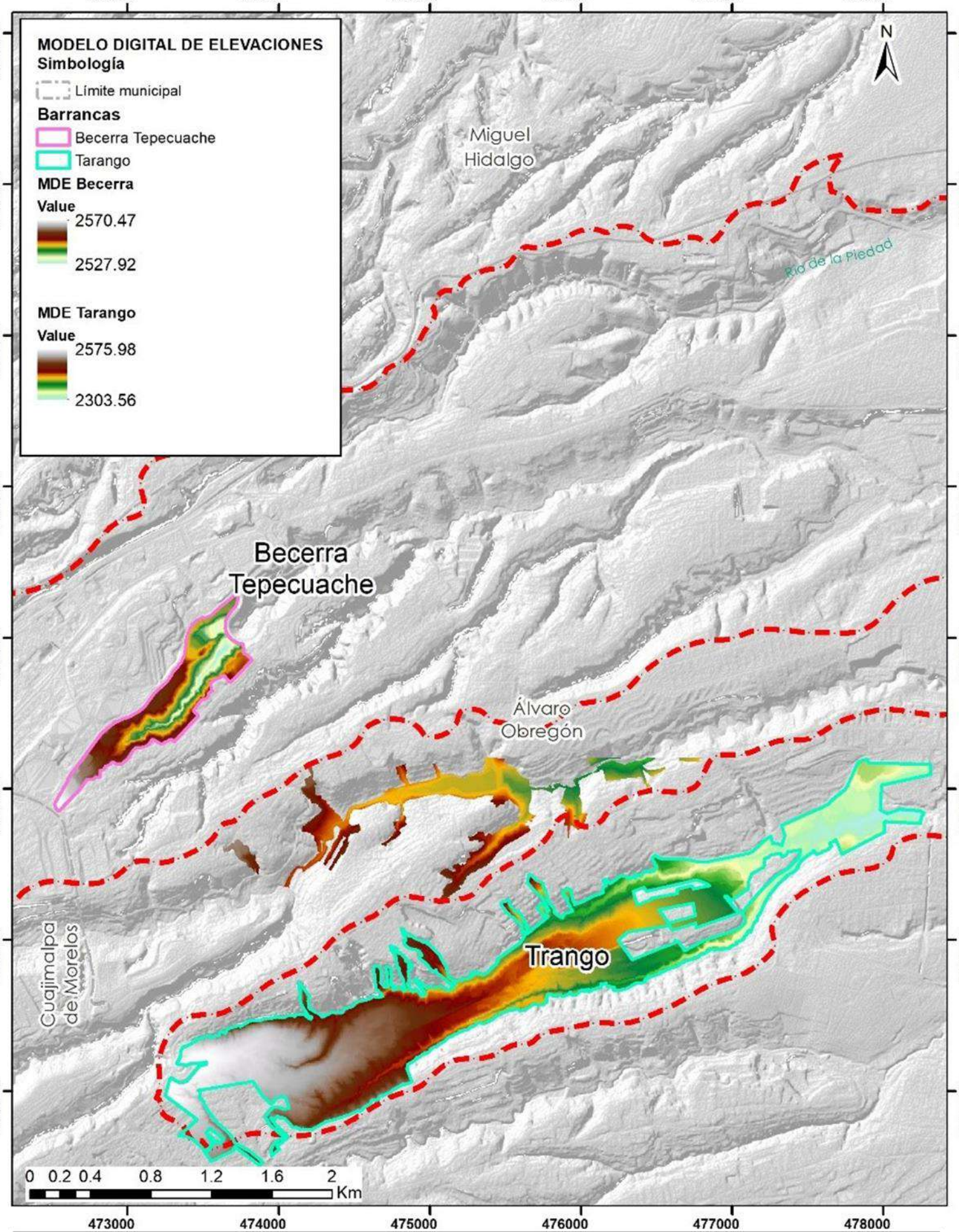

GOBIERNO DE LA CIUDAD DE MÉXICO

CESA CDMX Consejo Económico Social y Ambiental de la Ciudad de México

COORDINACIÓN DE HUMANIDADES

PUEC UNAM

Programa de restauración ambiental Sierra de las Cruces, Ciudad de México.
Hacia un modelo social incluyente

MR - 41

Modelo digital de elevaciones

Fuente: Marco Geoestadístico INEGI, 2020
Atlas de Suelo de Conservación, GDF, 2012.
CEM, INEGI, 2013
Esferoide: WGS 1984
Proyección: UTM 14 N
Cuadrícula cada: 10 000 metros
Escala: 1: 100 000

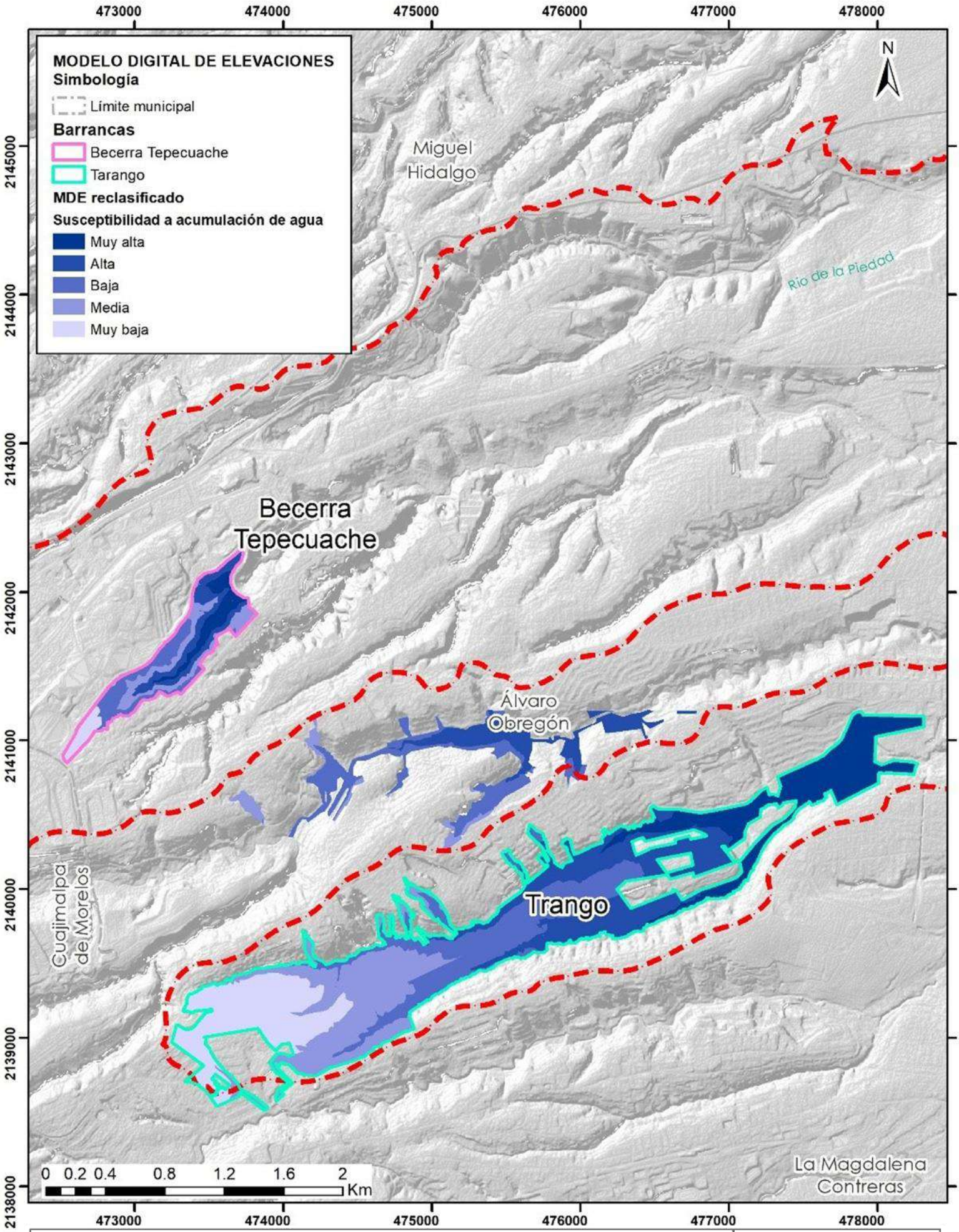

GOBIERNO DE LA CIUDAD DE MÉXICO

CESA CDMX Consejo Económico Social y Ambiental de la Ciudad de México

COORDINACIÓN DE HUMANIDADES

PUEC UNAM

Programa de restauración ambiental Sierra de las Cruces, Ciudad de México.
Hacia un modelo social incluyente

MR - 42

Reclasificación del modelo digital de elevaciones

Fuente: Marco Geoestadístico INEGI, 2020
Atlas de Suelo de Conservación, GDF, 2012.
CEM, INEGI, 2013
Esferoide: WGS 1984
Proyección: UTM 14 N
Cuadrícula cada: 10 000 metros
Escala: 1: 100 000

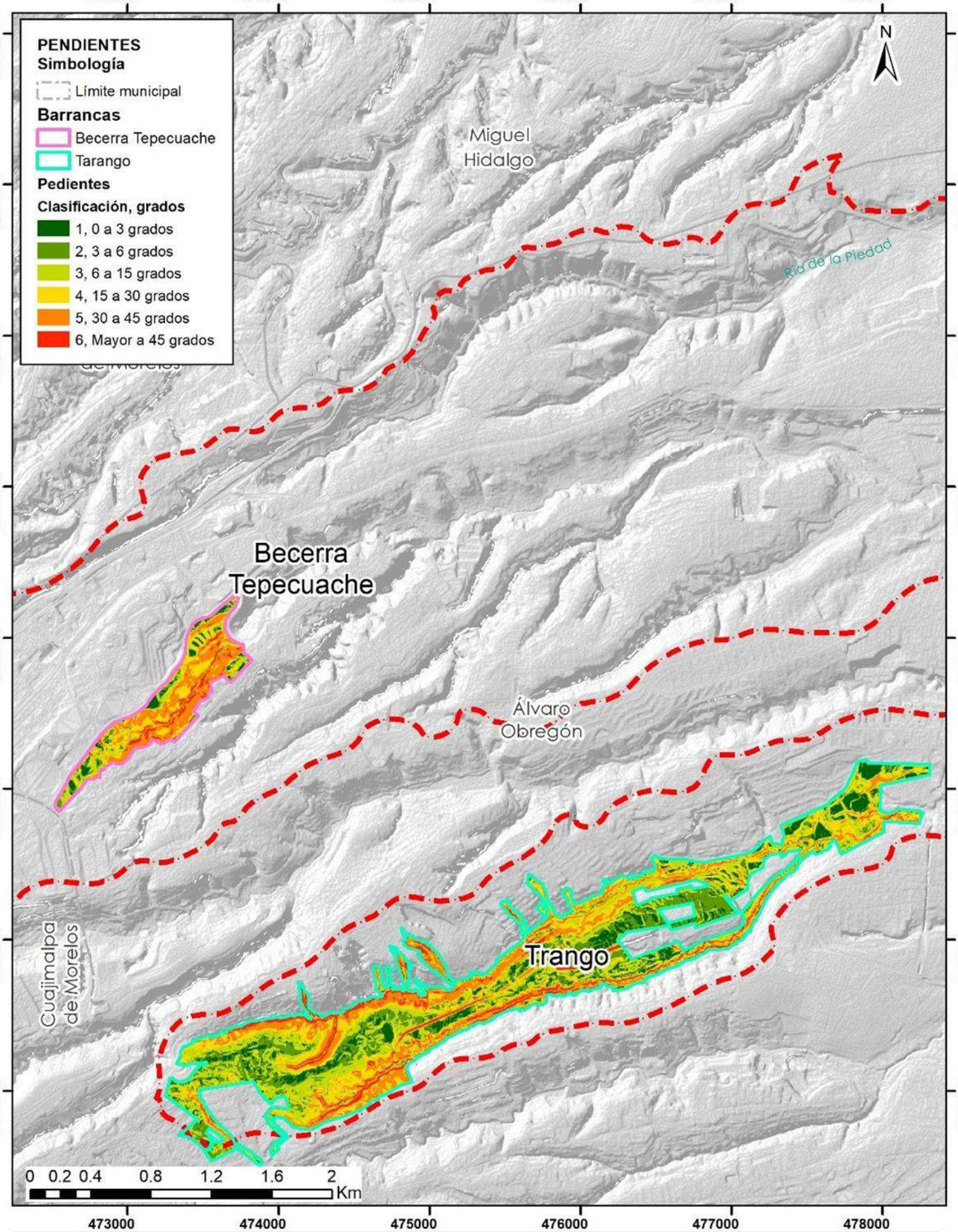

GOBIERNO DE LA CIUDAD DE MÉXICO

CESA CDMX Consejo Económico Social y Ambiental de la Ciudad de México

COORDINACIÓN DE HUMANIDADES

PUEC UNAM

Programa de restauración ambiental Sierra de las Cruces, Ciudad de México.
Hacia un modelo social incluyente

MR - 43

Pendientes del terreno

Fuente: Marco Geoestadístico INEGI, 2020
Atlas de Suelo de Conservación, GDF, 2012.
CEM, INEGI, 2013
Esferoide: WGS 1984
Proyección: UTM 14 N
Cuadrícula cada: 10 000 metros
Escala: 1: 100 000

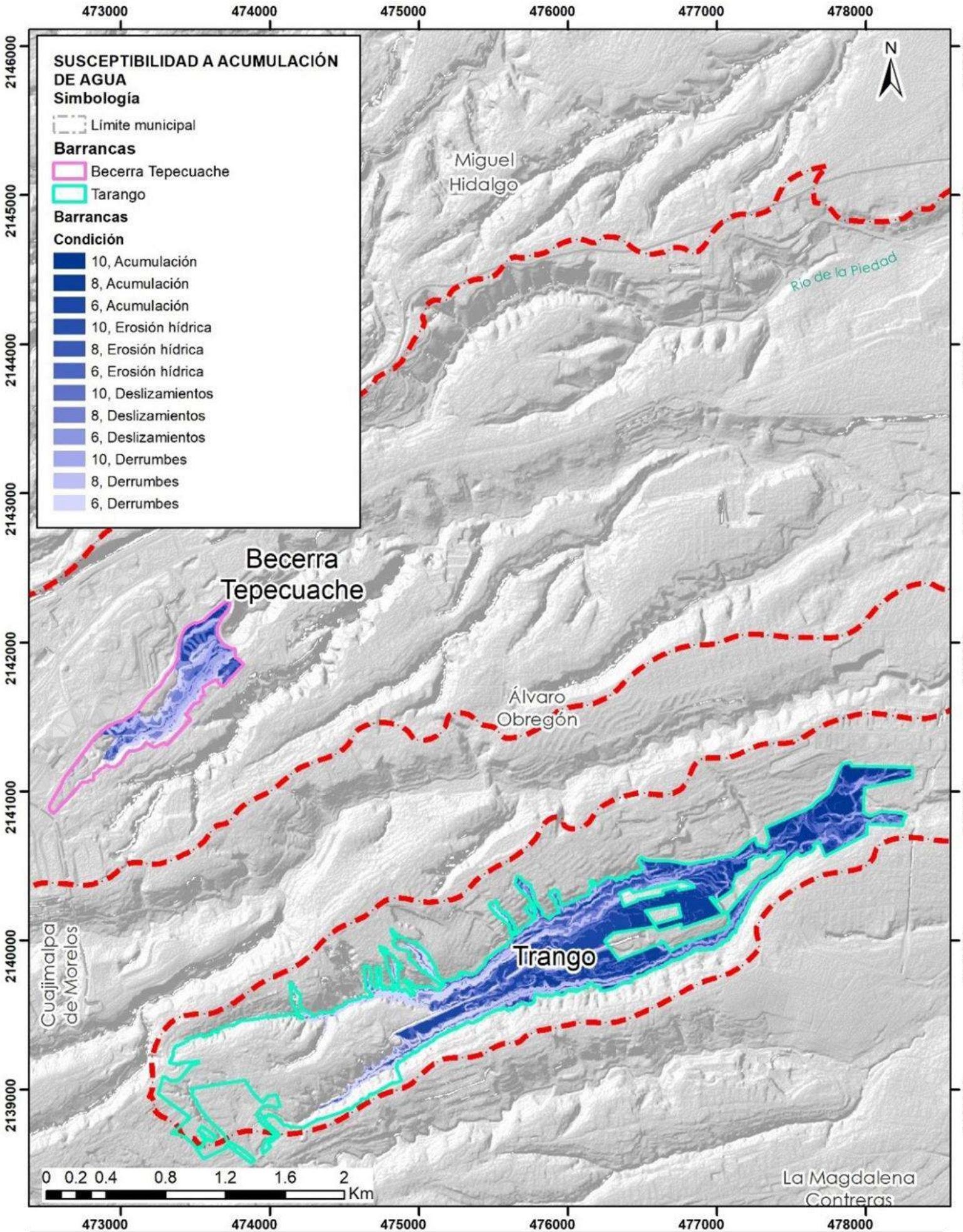

GOBIERNO DE LA CIUDAD DE MÉXICO

CESA CDMX Consejo Económico Social y Ambiental de la Ciudad de México

COORDINACIÓN DE HUMANIDADES

PUEC UNAM

Programa de restauración ambiental Sierra de las Cruces, Ciudad de México.
Hacia un modelo social incluyente

MR - 44

Zonas con susceptibilidad a la acumulación de agua

Fuente: Marco Geoestadístico INEGI, 2020
Atlas de Suelo de Conservación, CDF, 2012.
CEM, INEGI, 2013
Esferoide: WGS 1984
Proyección: UTM 14 N
Cuadrícula cada: 10 000 metros
Escala: 1: 100 000

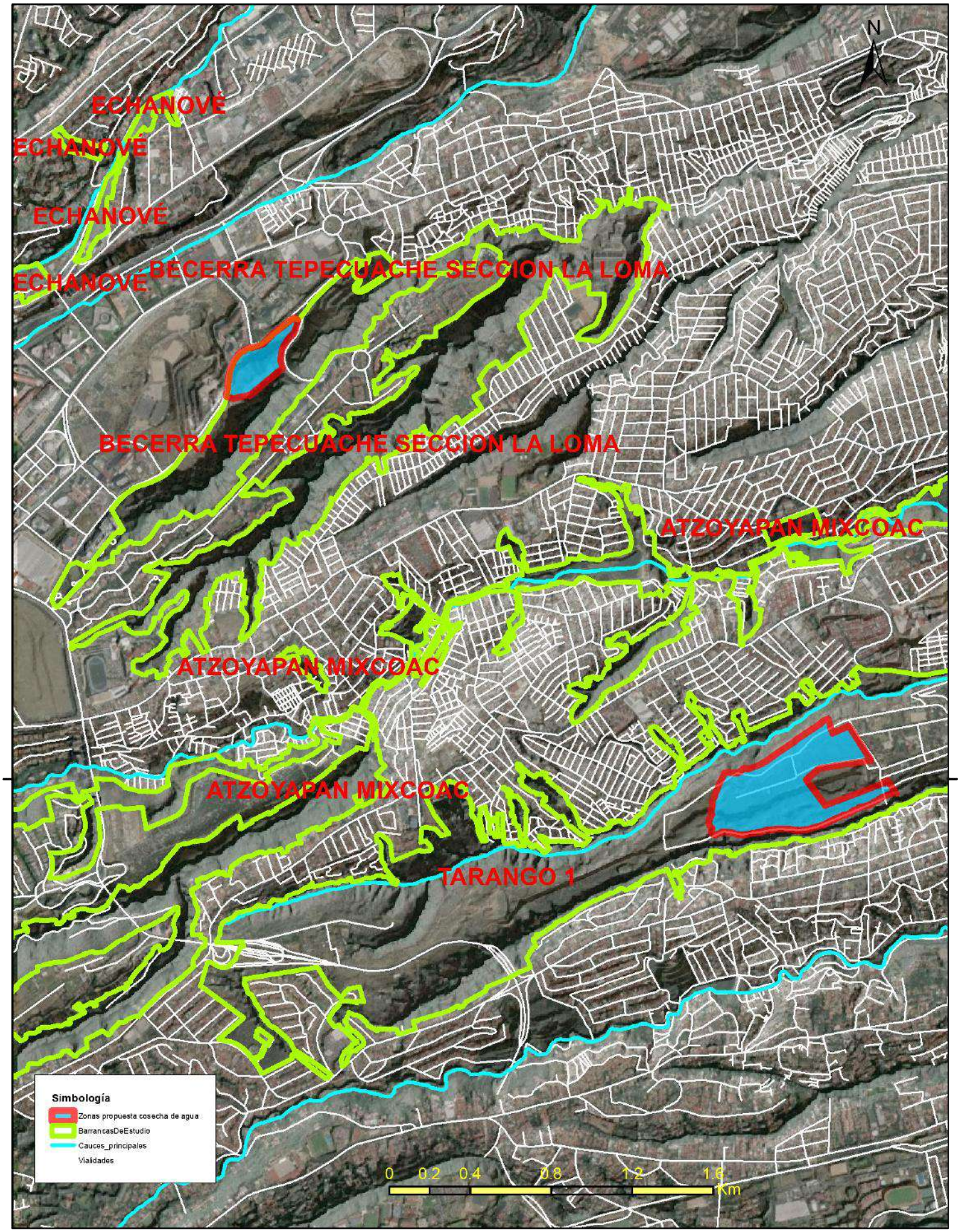

GOBIERNO DE LA CIUDAD DE MÉXICO

CESA CDMX Consejo Económico Social y Ambiental de la Ciudad de México

COORDINACIÓN DE HUMANIDADES

PUEC UNAM

Programa de restauración ambiental Sierra de las Cruces, Ciudad de México.
Hacia un modelo social incluyente

MR - 45

Zonas propuestas para cosecha de agua

Fuente: Marco Geoestadístico INEGI, 2020
Atlas de Suelo de Conservación GDF, 2012.
CEM INEGI, 2013
Esferoide: WGS 1984
Proyección: UTM 14 N
Cuadrícula cada: 10 000 metros
Escala: 1: 100 000

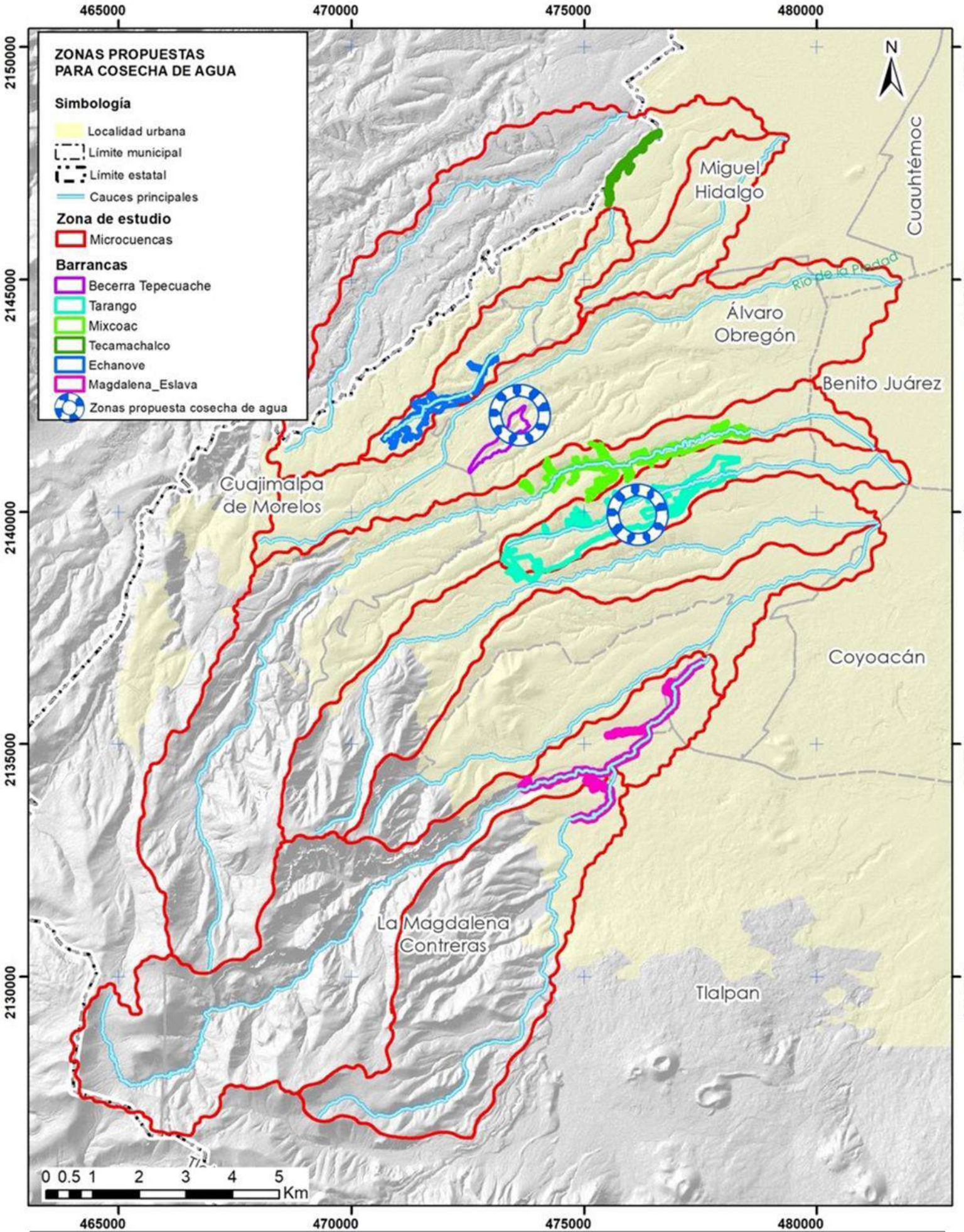

GOBIERNO DE LA CIUDAD DE MÉXICO

CESA CDMX Consejo Económico Social y Ambiental de la Ciudad de México

COORDINACIÓN DE HUMANIDADES

PUEC UNAM

Programa de restauración ambiental Sierra de las Cruces, Ciudad de México.
Hacia un modelo social incluyente

MR - 45

Zonas propuestas para cosecha de agua

Fuente: Marco Geoestadístico INEGI, 2020
Atlas de Suelo de Conservación, GDF, 2012.
CEM, INEGI, 2013
Esferoide: WGS 1984
Proyección: UTM 14 N
Cuadrícula cada: 10 000 metros
Escala: 1: 100 000

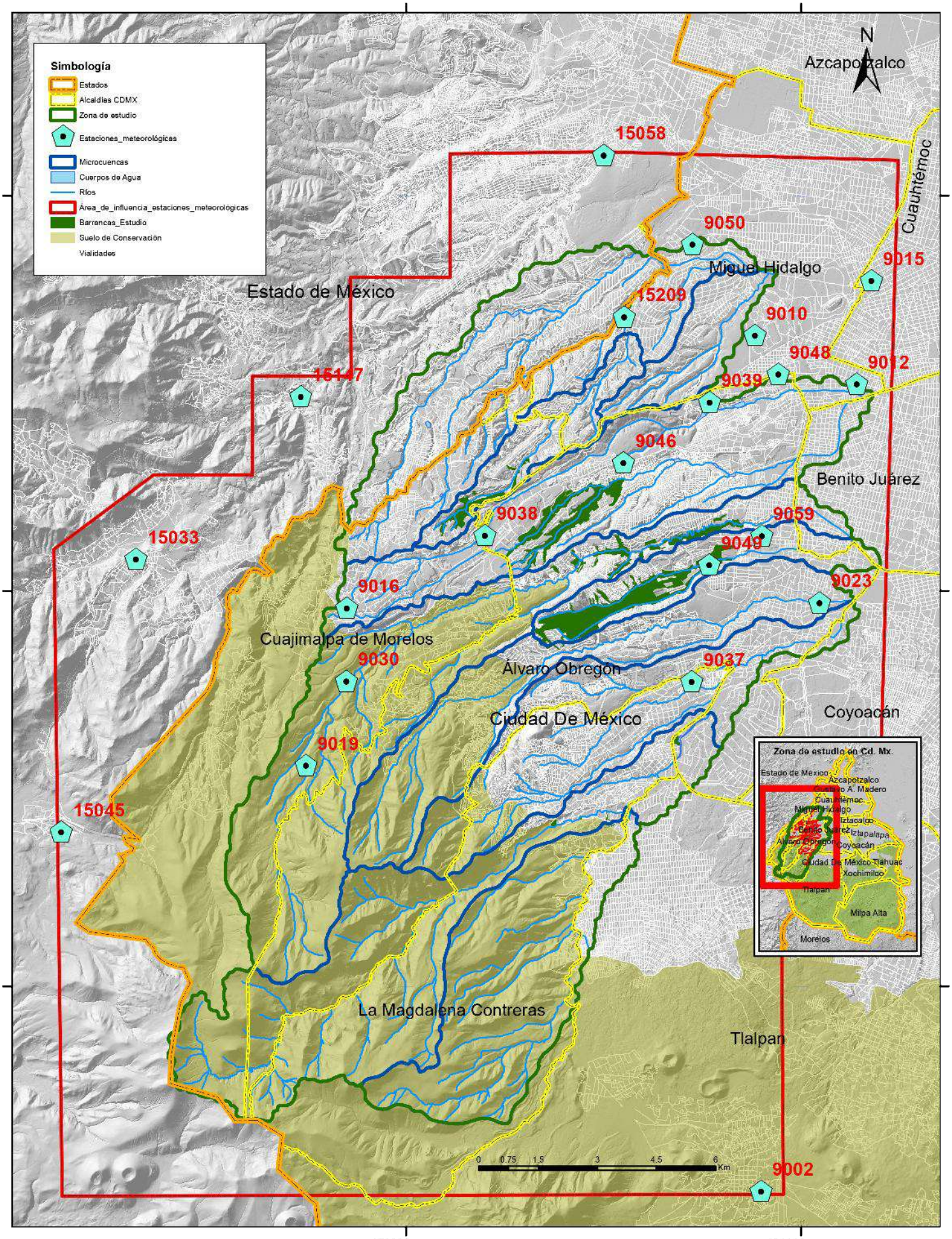

GOBIERNO DE LA CIUDAD DE MÉXICO

CESA CDMX Consejo Económico Social y Ambiental de la Ciudad de México

COORDINACIÓN DE HUMANIDADES

PUEC UNAM

Programa de restauración ambiental Sierra de las Cruces, Ciudad de México.
Hacia un modelo social incluyente

MR - 46

Cosecha de agua
Estaciones meteorológicas

Fuente: Marco Geoestadístico INEGI, 2020
Atlas de Suelo de Conservación GDF, 2012.
CEM INEGI, 2013
Esferoide: WGS 1984
Proyección: UTM 14 N
Cuadrícula cada: 10 000 metros
Escala: 1: 100 000

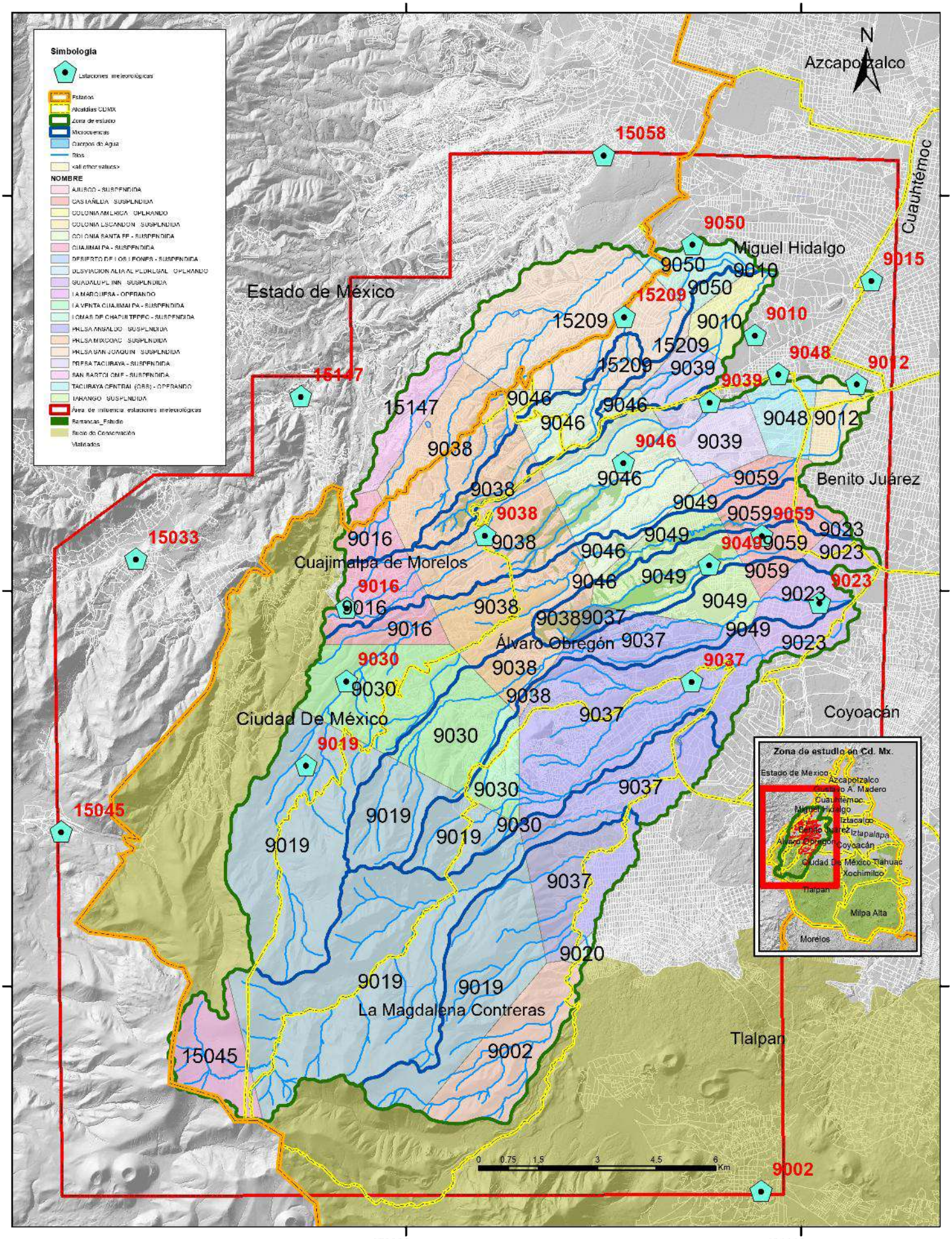

GOBIERNO DE LA CIUDAD DE MÉXICO

CESA CDMX Consejo Económico Social y Ambiental de la Ciudad de México

COORDINACIÓN DE HUMANIDADES

PUEC UNAM

Programa de restauración ambiental Sierra de las Cruces, Ciudad de México.
Hacia un modelo social incluyente

MR - 47

Cosecha de agua
Polígonos de Thiessen

Fuente: Marco Geoestadístico INEGI, 2020
Atlas de Suelo de Conservación GDF, 2012.
CEM INEGI, 2013
Esferoide: WGS 1984
Proyección: UTM 14 N
Cuadrícula cada: 10 000 metros
Escala: 1: 100 000